



**Заказчик - Общество с ограниченной ответственностью  
«Специализированный застройщик «ВИТ-СТРОЙ»**

**Проект межевания территории микрорайона «Благодатный»  
в с. Ямное Рамонского района Воронежской области**

**Адрес объекта: Воронежская область,  
Рамонский муниципальный район, Яменское сельское поселение,  
с. Ямное**

**ПРОЕКТ МЕЖЕВАНИЯ ТЕРРИТОРИИ**

**ОСНОВНАЯ ЧАСТЬ**

**22-02/22-ПМТ**

**Том III**

Изн. № подл.	
Подпись и дата	
Взам. инв. №	



**Заказчик - Общество с ограниченной ответственностью  
«Специализированный застройщик «ВИТ-СТРОЙ»**

**Проект межевания территории микрорайона «Благодатный»  
в с. Ямное Рамонского района Воронежской области**

**Адрес объекта: Воронежская область,  
Рамонский муниципальный район, Яменское сельское поселение,  
с. Ямное**

Индв. № подл.	
Подпись и дата	
Взам. инв. №	



## Содержание

<i>Том III. Основная часть проекта межевания территории. Текстовая часть.</i>		
-Общие положения		6-7
-Сведения о границах территории, в отношении которой утверждается проект межевания		8-103
- Сведения о красных линиях, утверждаемые, изменяемые проектом межевания территории		103-108
-Линии отступа, утверждаемые, изменяемые проектом межевания территории		108-112
-Перечень и сведения о площади образуемых (изменяемых) земельных участков, в том числе возможные способы их образования		112-148
- Перечень и сведения о площади образуемых земельных участков, которые будут отнесены к территориям общего пользования или имуществу общего пользования, в том числе в отношении которых предполагаются резервирование и (или) изъятие для государственных или муниципальных нужд		148-163
- Сведения о границах территории, в отношении которой предполагается установление сервитутов		163
- Сведения о границах зон с особыми условиями использования территорий, границах особо охраняемых природных территорий., границах территорий объектов культурного наследия.		163-164
- Основные показатели по проекту межевания		164-165
<i>Том III. Основная часть проекта межевания территории. Графическая часть.</i>		
-Чертеж межевания территории, М 1:3000		1
-Чертеж красных линий, М 1:3000		2
-Чертеж границ образуемых и изменяемых земельных участков, М 1:3000		3
-Чертеж границ планируемых и существующих элементов планировочной структуры, М 1:3000		4
<i>Том IV. Материалы по обоснованию проекта межевания территории. Графическая часть.</i>		
- Чертеж межевания территории (материалы по обоснованию), М 1:3000		1

Взам. инв. №	
Подпись и дата	
Инв. № подл.	

							<b>22- 02/22-ПМТ</b>	Лист
Изм.	Кодуч.	Лист	№док.	Подпись	Дата			5



Проект межевания разрабатывается согласно ч. 2 ст. 43 Градостроительного кодекса Российской Федерации с целью:

- 1) определения местоположения границ образуемых и изменяемых земельных участков;
- 2) установления, изменения, отмены красных линий для застроенных территорий, в границах которых не планируется размещение новых объектов капитального строительства, а также для установления, изменения, отмены красных линий в связи с образованием и (или) изменением земельного участка, расположенного в границах территории, применительно к которой не предусматривается осуществление комплексного развития территории, при условии, что такие установление, изменение, отмена влекут за собой исключительно изменение границ территории общего пользования.

Планируемая территория ориентировочной площадью 127,37 га расположена: Воронежская область, Рамонский район, Яменское сельское поселение, часть микрорайона «Благодатный», в границе кадастрового квартала 36:25:6945026. В соответствии с правилами землепользования и застройки Яменского сельского поселения Воронежской области планируемая территория находится в границах территориальной зоны КПЖЗ/1 (зона комплексной перспективной жилой застройки села Ямное).

Инов. № подл.	Подпись и дата	Взам. инв. №							Лист
			22- 02/22-ПМТ						
Изм.	Кодуч.	Лист	№док.	Подпись	Дата				

**Сведения о границах территории, в отношении которой утверждается  
проект межевания**

Перечень координат характерных точек границ территории, в отношении которой предполагается к утверждению проект межевания территории, приведен в таблице № 1.

Таблица №1

Обозначение характерных точек	Координаты	
	X	Y
1	530 500,33	1 297 755,42
2	530 450,71	1 297 895,56
3	530 376,12	1 297 882,27
4	529 957,05	1 297 802,75
5	529 923,67	1 297 796,48
6	529 801,52	1 297 773,55
7	529 788,03	1 297 822,13
8	529 756,72	1 297 949,02
9	529 725,44	1 298 081,74
10	529 673,54	1 298 288,16
11	529 579,26	1 298 681,12
12	529 490,62	1 299 029,66
13	529 476,01	1 299 090,76
14	529 465,38	1 299 071,49
15	529 466,35	1 299 067,34
16	529 467,64	1 299 061,86
17	529 469,92	1 299 052,18
18	529 472,05	1 299 043,09
19	529 476,06	1 299 026,06
20	529 486,72	1 298 984,14
21	529 501,62	1 298 925,41
22	529 504,64	1 298 913,66
23	529 516,58	1 298 866,71
24	529 521,87	1 298 845,92
25	529 528,49	1 298 819,90
26	529 544,47	1 298 757,07
27	529 598,67	1 298 536,30
28	529 565,65	1 298 584,17
29	529 561,09	1 298 590,79
30	529 547,74	1 298 610,14
31	529 547,27	1 298 610,83
32	529 536,29	1 298 626,74

Изн. № подл.	Взам. инв. №
	Подпись и дата

Изм.	Кодуч.	Лист	№ док.	Подпись	Дата	<b>22- 02/22-ПМТ</b>	Лист 8
------	--------	------	--------	---------	------	----------------------	-----------





Обозначение характерных точек	Координаты	
	X	Y
76	528 370,71	1 298 531,55
77	528 386,50	1 298 528,53
78	528 402,15	1 298 534,70
79	528 413,26	1 298 534,42
80	528 402,43	1 298 506,03
81	528 403,07	1 298 489,82
82	528 398,95	1 298 481,89
83	528 404,52	1 298 466,22
84	528 429,57	1 298 455,49
85	528 472,15	1 298 432,32
86	528 479,71	1 298 441,99
87	528 492,66	1 298 458,55
88	528 506,38	1 298 476,09
89	528 513,22	1 298 459,55
90	528 502,16	1 298 429,26
91	528 491,66	1 298 401,98
92	528 497,14	1 298 396,97
93	528 512,64	1 298 399,16
94	528 537,10	1 298 413,00
95	528 556,85	1 298 393,15
96	528 557,83	1 298 392,17
97	528 581,49	1 298 370,75
98	528 590,63	1 298 355,80
99	528 608,50	1 298 326,61
100	528 627,74	1 298 321,45
101	528 653,24	1 298 314,87
102	528 662,60	1 298 319,17
103	528 674,21	1 298 324,51
104	528 678,32	1 298 332,35
105	528 681,08	1 298 337,60
106	528 679,61	1 298 354,88
107	528 679,44	1 298 361,82
108	528 678,95	1 298 382,95
109	528 690,12	1 298 383,91
110	528 686,66	1 298 371,48
111	528 692,45	1 298 364,42
112	528 707,87	1 298 373,96
113	528 713,97	1 298 369,75
114	528 717,86	1 298 345,74
115	528 706,16	1 298 324,89
116	528 693,89	1 298 303,03
117	528 728,29	1 298 254,86

Изм. № подл.	Подпись и дата	Взам. инв. №

Изм.	Кодуч.	Лист	№ док.	Подпись	Дата	<b>22- 02/22-ПМТ</b>	Лист
							10

Обозначение характерных точек	Координаты	
	X	Y
118	528 729,21	1 298 253,58
119	528 741,87	1 298 245,74
120	528 743,17	1 298 233,92
121	528 744,62	1 298 220,74
122	528 746,91	1 298 220,00
123	528 760,73	1 298 215,56
124	528 769,45	1 298 222,91
125	528 776,26	1 298 252,51
126	528 776,16	1 298 253,19
127	528 773,84	1 298 268,88
128	528 771,72	1 298 283,17
129	528 787,02	1 298 289,97
130	528 789,47	1 298 286,48
131	528 795,29	1 298 278,21
132	528 795,94	1 298 275,68
133	528 801,07	1 298 255,64
134	528 795,22	1 298 223,34
135	528 793,97	1 298 216,47
136	528 788,96	1 298 188,83
137	528 784,95	1 298 184,18
138	528 787,87	1 298 178,07
139	528 793,75	1 298 165,79
140	528 799,90	1 298 155,91
141	528 808,07	1 298 142,81
142	528 825,82	1 298 137,06
143	528 831,13	1 298 146,85
144	528 826,24	1 298 160,47
145	528 822,37	1 298 171,66
146	528 821,17	1 298 175,81
147	528 824,19	1 298 178,44
148	528 848,00	1 298 168,64
149	528 860,75	1 298 155,05
150	528 856,25	1 298 145,14
151	528 849,99	1 298 135,47
152	528 853,64	1 298 128,76
153	528 860,09	1 298 126,51
154	528 863,63	1 298 135,96
155	528 870,81	1 298 135,37
156	528 880,92	1 298 128,61
157	528 894,58	1 298 141,05
158	528 899,58	1 298 146,17
159	528 900,23	1 298 146,83

Изм. № подл.	Взам. инв. №
	Подпись и дата

							22- 02/22-ПМТ	Лист 11
Изм.	Кодуч.	Лист	№док.	Подпись	Дата			

Обозначение характерных точек	Координаты	
	X	Y
160	528 910,62	1 298 153,19
161	528 917,36	1 298 152,30
162	528 911,02	1 298 138,03
163	528 904,16	1 298 130,77
164	528 893,13	1 298 119,10
165	528 887,39	1 298 086,17
166	528 904,26	1 298 073,43
167	528 930,77	1 298 053,41
168	528 953,58	1 298 069,88
169	528 962,98	1 298 069,30
170	528 969,15	1 298 063,79
171	529 008,45	1 298 028,73
172	529 010,11	1 298 027,25
173	529 043,24	1 297 997,68
174	529 051,91	1 297 991,16
175	529 074,51	1 297 974,13
176	529 084,22	1 297 968,53
177	529 097,22	1 297 991,57
178	529 099,21	1 297 995,09
179	529 099,88	1 297 961,03
180	529 095,18	1 297 946,79
181	529 092,28	1 297 938,00
182	529 109,47	1 297 930,05
183	529 117,96	1 297 936,92
184	529 130,84	1 297 945,84
185	529 139,63	1 297 951,37
186	529 139,63	1 297 951,36
187	529 139,64	1 297 951,37
188	529 130,12	1 297 910,33
189	529 144,69	1 297 898,69
190	529 158,60	1 297 897,00
191	529 167,74	1 297 895,89
192	529 178,08	1 297 882,45
193	529 193,12	1 297 855,16
194	529 195,19	1 297 848,62
195	529 200,54	1 297 831,73
196	529 230,34	1 297 811,64
197	529 270,58	1 297 784,50
198	529 275,05	1 297 779,34
199	529 307,97	1 297 741,41
200	529 311,14	1 297 736,79
201	529 319,47	1 297 724,66

Изм. № подл.	Подпись и дата	Взам. инв. №

Изм.	Кодуч.	Лист	№ док.	Подпись	Дата	<b>22- 02/22-ПМТ</b>	Лист
							12

Обозначение характерных точек	Координаты	
	X	Y
202	529 340,83	1 297 690,98
203	529 343,04	1 297 689,80
204	529 392,24	1 297 663,34
205	529 392,82	1 297 663,16
206	529 435,45	1 297 650,26
207	529 452,92	1 297 645,24
208	529 474,86	1 297 638,93
209	529 500,35	1 297 631,60
210	529 515,04	1 297 627,37
211	529 528,85	1 297 619,88
212	529 557,42	1 297 604,38
213	529 559,82	1 297 603,08
214	529 599,49	1 297 581,55
215	529 645,12	1 297 556,80
216	529 677,79	1 297 545,32
217	529 696,22	1 297 532,07
218	529 709,99	1 297 519,83
219	529 722,84	1 297 500,86
220	529 727,81	1 297 500,76
221	529 757,77	1 297 478,26
222	529 785,26	1 297 470,45
223	529 792,52	1 297 473,83
224	529 813,25	1 297 483,48
225	529 839,44	1 297 502,37
226	529 846,82	1 297 513,22
227	529 847,74	1 297 540,35
228	529 848,26	1 297 555,82
229	529 841,40	1 297 604,58
230	529 922,67	1 297 623,22
231	529 968,39	1 297 633,71
232	529 976,15	1 297 635,49
233	530 072,56	1 297 657,55
234	530 242,27	1 297 696,38
1	530 500,33	1 297 755,42

В границах планируемой территории Яменского сельского поселения с. Ямное, микрорайона «Благодатный», площадью 127,37 га расположены земельные участки, сведения о которых содержатся в ЕГРН (Едином государственном реестре недвижимости).

Список земельных участков приведен в таблице № 2.

Взам. инв. №	Подпись и дата	Инва. № подл.							Лист
			22- 02/22-ПМТ						
Изм.	Кодуч.	Лист	№док.	Подпись	Дата			13	

Таблица №2

№	Кадастровый номер земельного участка, из которого образуется земельный участок	Площадь земельного участка, кв. м	Вид разрешенного использования земельного участка, из которого образуется земельный участок	Категория земель, из которого образуется земельный участок	Адрес (описание местоположения) земельного участка, из которого образуется земельный участок	Правообладатели земельного участка, из которого образуется земельный участок
1	2		3	4	5	6
1	36:25:6945026:1984	81 801	Для жилищного строительства	Земли населённых пунктов	Воронежская обл, р-н Рамонский, с Ямное, ул Ясная, 6	Общество с ограниченной ответственностью "ВИТ-СТРОЙ" (дата регистрации 07.05.2014, № 36-36-26/011/2014-945)
2	36:25:6945026:40	10 332	Для жилищного строительства	Земли населённых пунктов	Воронежская обл, р-н Рамонский, с Ямное, ул Победы, д 3	Общество с ограниченной ответственностью "ВИТ-СТРОЙ" (дата регистрации 18.05.2014, № 36-36-26/024/2014-051)
3	36:25:6945026:1133	1 511	Для жилищного строительства	Земли населённых пунктов	Воронежская область, р-н Рамонский, с Ямное, ул Лени Голикова, 6	Общество с ограниченной ответственностью "ВИТ-СТРОЙ" (дата регистрации 18.10.2013, № 36-36-26/062/2013-227)
4	36:25:6945026:1134	1 510	Для жилищного строительства	Земли населённых пунктов	Воронежская область, р-н Рамонский, с Ямное, ул Лени Голикова, 4	Общество с ограниченной ответственностью "ВИТ-СТРОЙ" (дата регистрации 18.10.2013, № 36-36-26/062/2013-222)
5	36:25:6945026:1135	1 510	Для жилищного строительства	Земли населённых пунктов	Воронежская область, р-н Рамонский, с Ямное, ул Лени Голикова, 2	Общество с ограниченной ответственностью "ВИТ-СТРОЙ" (дата регистрации 17.10.2013, № 36-36-26/062/2013-221)
6	36:25:6945026:1141	2 991	Для жилищного строительства	Земли населённых пунктов	Воронежская область, р-н Рамонский, с Ямное, ул Лени Голикова, линия 1	Общество с ограниченной ответственностью "ВИТ-СТРОЙ" (дата регистрации 18.10.2013, № 36-36-26/062/2013-295)
7	36:25:6945026:1136	1 550	Для жилищного строительства	Земли населённых пунктов	Воронежская область, р-н Рамонский, с Ямное, ул Лени Голикова, 13	Общество с ограниченной ответственностью "ВИТ-СТРОЙ" (дата регистрации 18.10.2013, № 36-36-26/062/2013-231)
8	36:25:6945026:1137	1 561	Для жилищного строительства	Земли населённых пунктов	Воронежская область, р-н Рамонский, с Ямное, ул Лени Голикова, 11	Общество с ограниченной ответственностью "ВИТ-СТРОЙ" (дата регистрации 17.10.2013, № 36-36-26/062/2013-230)

Изм. № подл.	Подпись и дата	Взам. инв. №

Изм.	Кодуч.	Лист	№ док.	Подпись	Дата	<b>22- 02/22-ПМТ</b>	<b>Лист</b>
							14

№	Кадастровый номер земельного участка, из которого образуется земельный участок	Площадь земельного участка, кв. м	Вид разрешенного использования земельного участка, из которого образуется земельный участок	Категория земель, из которого образуется земельный участок	Адрес (описание местоположения) земельного участка, из которого образуется земельный участок	Правообладатели земельного участка, из которого образуется земельный участок
1	2		3	4	5	6
9	36:25:6945026:1138	1 561	Для жилищного строительства	Земли населённых пунктов	Воронежская область, р-н Рамонский, с Ямное, ул Лени Голикова, 9	Общество с ограниченной ответственностью "ВИТ-СТРОЙ" (дата регистрации 18.10.2013, № 36-36-26/062/2013-229)
10	36:25:6945026:1139	1 562	Для жилищного строительства	Земли населённых пунктов	Воронежская область, р-н Рамонский, с Ямное, ул Лени Голикова, 7	Общество с ограниченной ответственностью "ВИТ-СТРОЙ" (дата регистрации 17.10.2013, № 36-36-26/062/2013-228)
11	36:25:6945026:1140	1 527	Для жилищного строительства	Земли населённых пунктов	Воронежская область, р-н Рамонский, с Ямное, ул Лени Голикова, 5	Общество с ограниченной ответственностью "ВИТ-СТРОЙ" (дата регистрации 18.10.2013, № 36-36-26/062/2013-223)
12	36:25:6945026:83	163 150	Для иных целей	Земли населённых пунктов	Воронежская область, р-н Рамонский, ЗАО "Яменское", прочие земли, участок №7	Общество с ограниченной ответственностью "ВИТ-СТРОЙ" (дата регистрации 13.03.2014, № 36-36-26/012/2014-205)
13	36:25:6945026:1856	1 428	Для жилищного строительства	Земли населённых пунктов	Воронежская область, р-н Рамонский, с Ямное, ул Майора Сорокина, 1	Общество с ограниченной ответственностью "ВИТ-СТРОЙ" (дата регистрации 23.12.2013, № 36-36-26/070/2013-841)
14	36:25:6945026:1855	1 428	Для жилищного строительства	Земли населённых пунктов	Воронежская область, р-н Рамонский, с Ямное, ул Майора Сорокина, 3	Общество с ограниченной ответственностью "ВИТ-СТРОЙ" (дата регистрации 20.12.2013, № 36-36-26/070/2013-843)
15	36:25:6945026:1831	24 240	Для жилищного строительства	Земли населённых пунктов	Воронежская область, р-н Рамонский, с Ямное, ул Майора Сорокина, линия 1	Общество с ограниченной ответственностью "ВИТ-СТРОЙ" (дата регистрации 20.12.2013, № 36-36-26/065/2013-913)
16	36:25:6945026:1854	1 390	Для жилищного строительства	Земли населённых пунктов	Воронежская область, р-н Рамонский, с Ямное, ул Майора Сорокина, 2	Общество с ограниченной ответственностью "ВИТ-СТРОЙ" (дата регистрации 20.12.2013, № 36-36-26/070/2013-842)

Изм. № подл.	Подпись и дата	Взам. инв. №

Изм.	Кодуч.	Лист	№ док.	Подпись	Дата	<b>22- 02/22-ПМТ</b>	<b>Лист</b>
							15

№	Кадастровый номер земельного участка, из которого образуется земельный участок	Площадь земельного участка, кв. м	Вид разрешенного использования земельного участка, из которого образуется земельный участок	Категория земель, из которого образуется земельный участок	Адрес (описание местоположения) земельного участка, из которого образуется земельный участок	Правообладатели земельного участка, из которого образуется земельный участок
1	2		3	4	5	6
17	36:25:6945026:1853	1 439	Для жилищного строительства	Земли населённых пунктов	Воронежская область, р-н Рамонский, с Ямное, ул Майора Сорокина, 4	Общество с ограниченной ответственностью "ВИТ-СТРОЙ" (дата регистрации 20.12.2013, № 36-36-26/065/2013-903)
18	36:25:6945026:1444	1 439	Для жилищного строительства	Земли населённых пунктов	Воронежская область, р-н Рамонский, с Ямное, ул Тимирязева, 3	Общество с ограниченной ответственностью "ВИТ-СТРОЙ" (дата регистрации 23.12.2013, № 36-36-26/075/2013-050)
19	36:25:6945026:1142	1 390	Для жилищного строительства	Земли населённых пунктов	Воронежская область, р-н Рамонский, с Ямное, ул рядового Ермушкина, 1	Общество с ограниченной ответственностью "ВИТ-СТРОЙ" (дата регистрации 18.10.2013, № 36-36-26/062/2013-295)
20	36:25:6945026:1143	1 439	Для жилищного строительства	Земли населённых пунктов	Воронежская область, р-н Рамонский, с Ямное, ул рядового Ермушкина, 3	Общество с ограниченной ответственностью "ВИТ-СТРОЙ" (дата регистрации 20.12.2013, № 36-36-26/062/2013-301)
21	36:25:6945026:1443	1 439	Для жилищного строительства	Земли населённых пунктов	Воронежская область, р-н Рамонский, с Ямное, ул Тимирязева, 1	Общество с ограниченной ответственностью "ВИТ-СТРОЙ" (дата регистрации 20.12.2013, № 36-36-26/065/2013-894)
22	36:25:6945026:1439	1 380	Для жилищного строительства	Земли населённых пунктов	Воронежская область, р-н Рамонский, с Ямное, ул Тимирязева, линия 1	Общество с ограниченной ответственностью "ВИТ-СТРОЙ" (дата регистрации 20.12.2013, № 36-36-26/065/2013-911)
23	36:25:6945026:1203	31 143	Для жилищного строительства	Земли населённых пунктов	Воронежская область, р-н Рамонский, с Ямное, ул Рядового Еремушкина, д 1	Общество с ограниченной ответственностью "ВИТ-СТРОЙ" (дата регистрации 21.10.2013, № 36-36-26/062/2013-293)
24	36:25:6945026:1144	1 585	Для жилищного строительства	Земли населённых пунктов	Воронежская область, р-н Рамонский, с Ямное, ул рядового Ермушкина, 5	Общество с ограниченной ответственностью "ВИТ-СТРОЙ" (дата регистрации 21.10.2013, № 36-36-26/062/2013-298)

Взам. инв. №	
Подпись и дата	
Инв. № подл.	

Изм.	Кодуч.	Лист	№ док.	Подпись	Дата	<b>22- 02/22-ПМТ</b>	<b>Лист</b>
							16

№	Кадастровый номер земельного участка, из которого образуется земельный участок	Площадь земельного участка, кв. м	Вид разрешенного использования земельного участка, из которого образуется земельный участок	Категория земель, из которого образуется земельный участок	Адрес (описание местоположения) земельного участка, из которого образуется земельный участок	Правообладатели земельного участка, из которого образуется земельный участок
1	2		3	4	5	6
25	36:25:6945026:1440	1 586	Для жилищного строительства	Земли населённых пунктов	Воронежская область, р-н Рамонский, с Ямное, ул Тимирязева, 2	Общество с ограниченной ответственностью "ВИТ-СТРОЙ" (дата регистрации 20.12.2013, № 36-36-26/075/2013-051)
26	36:25:6945026:1441	1 584	Для жилищного строительства	Земли населённых пунктов	Воронежская область, р-н Рамонский, с Ямное, ул Тимирязева, 4	Общество с ограниченной ответственностью "ВИТ-СТРОЙ" (дата регистрации 18.12.2013, № 36-36-26/075/2013-049)
27	36:25:6945026:1442	1 581	Для жилищного строительства	Земли населённых пунктов	Воронежская область, р-н Рамонский, с Ямное, ул Тимирязева, 6	Общество с ограниченной ответственностью "ВИТ-СТРОЙ" (дата регистрации 20.12.2013, № 36-36-26/075/2013-048)
28	36:25:6945026:1852	1 586	Для жилищного строительства	Земли населённых пунктов	Воронежская область, р-н Рамонский, с Ямное, ул Майора Сорокина, 6	Общество с ограниченной ответственностью "ВИТ-СТРОЙ" (дата регистрации 20.12.2013, № 36-36-26/065/2013-904)
29	36:25:6945026:1851	1 583	Для жилищного строительства	Земли населённых пунктов	Воронежская область, р-н Рамонский, с Ямное, ул Майора Сорокина, 8	Общество с ограниченной ответственностью "ВИТ-СТРОЙ" (дата регистрации 04.10.2013, № 36-36-26/065/2013-905)
30	36:25:6945026:1438	1 583	Для жилищного строительства	Земли населённых пунктов	Воронежская область, р-н Рамонский, с Ямное, ул Багратиона, 7	Общество с ограниченной ответственностью "ВИТ-СТРОЙ" (дата регистрации 04.10.2013, № 36-36-26/011/2013-649)
31	36:25:6945026:1437	1 583	Для жилищного строительства	Земли населённых пунктов	Воронежская область, р-н Рамонский, с Ямное, ул Багратиона, 5	Общество с ограниченной ответственностью "ВИТ-СТРОЙ" (дата регистрации 04.10.2013, № 36-36-26/011/2013-623)
32	36:25:6945026:1436	1 576	Для жилищного строительства	Земли населённых пунктов	Воронежская область, р-н Рамонский, с Ямное, ул Багратиона, 3	Общество с ограниченной ответственностью "ВИТ-СТРОЙ" (дата регистрации 04.10.2013, № 36-36-26/011/2013-621)

Взам. инв. №	
Подпись и дата	
Инв. № подл.	



№	Кадастровый номер земельного участка, из которого образуется земельный участок	Площадь земельного участка, кв. м	Вид разрешенного использования земельного участка, из которого образуется земельный участок	Категория земель, из которого образуется земельный участок	Адрес (описание местоположения) земельного участка, из которого образуется земельный участок	Правообладатели земельного участка, из которого образуется земельный участок
1	2		3	4	5	6
33	36:25:6945026:1435	1 587	Для жилищного строительства	Земли населённых пунктов	Воронежская область, р-н Рамонский, с Ямное, ул Багратиона, 1	Общество с ограниченной ответственностью "ВИТ-СТРОЙ" (дата регистрации 04.10.2013, № 36-36-26/011/2013-619)
34	36:25:6945026:1145	1 587	Для жилищного строительства	Земли населённых пунктов	Воронежская область, р-н Рамонский, с Ямное, ул рядового Ермушкина, 7	Общество с ограниченной ответственностью "ВИТ-СТРОЙ" (дата регистрации 18.10.2013, № 36-36-26/062/2013-300)
35	36:25:6945026:1428	2 069	Для жилищного строительства	Земли населённых пунктов	Воронежская область, р-н Рамонский, с Ямное, ул Багратиона, линия 1	Общество с ограниченной ответственностью "ВИТ-СТРОЙ" (дата регистрации 04.10.2013, № 36-36-26/011/2013-665)
36	36:25:6945026:1183	2 916	Для жилищного строительства	Земли населённых пунктов	Воронежская область, р-н Рамонский, с Ямное, ул рядового Ермушкина, 2	Общество с ограниченной ответственностью "ВИТ-СТРОЙ" (дата регистрации 17.10.2013, № 36-36-26/062/2013-209)
37	36:25:6945026:1184	880	Для жилищного строительства	Земли населённых пунктов	Воронежская область, р-н Рамонский, с Ямное, ул рядового Ермушкина, 6	Общество с ограниченной ответственностью "ВИТ-СТРОЙ" (дата регистрации 21.10.2013, № 36-36-26/062/2013-299)
38	36:25:6945026:1175	1 507	Для жилищного строительства	Земли населённых пунктов	Воронежская область, р-н Рамонский, с Ямное, ул Рядового Ермушкина, 4	Общество с ограниченной ответственностью "ВИТ-СТРОЙ" (дата регистрации 21.10.2013, № 36-36-26/062/2013-297)
39	36:25:6945026:1176	1 572	Для жилищного строительства	Земли населённых пунктов	Воронежская область, р-н Рамонский, с Ямное, ул Рядового Ермушкина, 8	Общество с ограниченной ответственностью "ВИТ-СТРОЙ" (дата регистрации 18.10.2013, № 36-36-26/062/2013-302)
40	36:25:6945026:1177	1 573	Для жилищного строительства	Земли населённых пунктов	Воронежская область, р-н Рамонский, с Ямное, ул Рядового Ермушкина, 14	Общество с ограниченной ответственностью "ВИТ-СТРОЙ" (дата регистрации 21.10.2013, № 36-36-26/062/2013-308)

Взам. инв. №	
Подпись и дата	
Инв. № подл.	

Изм.	Кодуч.	Лист	№ док.	Подпись	Дата	<b>22- 02/22-ПМТ</b>	<b>Лист</b>
							18

№	Кадастровый номер земельного участка, из которого образуется земельный участок	Площадь земельного участка, кв. м	Вид разрешенного использования земельного участка, из которого образуется земельный участок	Категория земель, из которого образуется земельный участок	Адрес (описание местоположения) земельного участка, из которого образуется земельный участок	Правообладатели земельного участка, из которого образуется земельный участок
1	2		3	4	5	6
41	36:25:6945026:1178	1 573	Для жилищного строительства	Земли населённых пунктов	Воронежская область, р-н Рамонский, с Ямное, ул Рядового Ермушкина, 16	Общество с ограниченной ответственностью "ВИТ-СТРОЙ" (дата регистрации 21.10.2013, № 36-36-26/062/2013-310)
42	36:25:6945026:1185	498	Для жилищного строительства	Земли населённых пунктов	Воронежская область, р-н Рамонский, с Ямное, ул рядового Ермушкина, 10	Общество с ограниченной ответственностью "ВИТ-СТРОЙ" (дата регистрации 21.10.2013, № 36-36-26/062/2013-304)
43	36:25:6945026:1146	1 430	Для жилищного строительства	Земли населённых пунктов	Воронежская область, р-н Рамонский, с Ямное, ул рядового Ермушкина, 9	Общество с ограниченной ответственностью "ВИТ-СТРОЙ" (дата регистрации 21.10.2013, № 36-36-26/062/2013-303)
44	36:25:6945026:1429	1 435	Для жилищного строительства	Земли населённых пунктов	Воронежская область, р-н Рамонский, с Ямное, ул Багратиона, 2	Общество с ограниченной ответственностью "ВИТ-СТРОЙ" (дата регистрации 04.10.2013, № 36-36-26/011/2013-620)
45	36:25:6945026:1430	1 430	Для жилищного строительства	Земли населённых пунктов	Воронежская область, р-н Рамонский, с Ямное, ул Багратиона, 4	Общество с ограниченной ответственностью "ВИТ-СТРОЙ" (дата регистрации 04.10.2013, № 36-36-26/011/2013-622)
46	36:25:6945026:1431	1 430	Для жилищного строительства	Земли населённых пунктов	Воронежская область, р-н Рамонский, с Ямное, ул Багратиона, 6	Общество с ограниченной ответственностью "ВИТ-СТРОЙ" (дата регистрации 04.10.2013, № 36-36-26/011/2013-624)
47	36:25:6945026:1432	1 430	Для жилищного строительства	Земли населённых пунктов	Воронежская область, р-н Рамонский, с Ямное, ул Багратиона, 8	Общество с ограниченной ответственностью "ВИТ-СТРОЙ" (дата регистрации 04.10.2013, № 36-36-26/011/2013-650)
48	36:25:6945026:1433	1 431	Для жилищного строительства	Земли населённых пунктов	Воронежская область, р-н Рамонский, с Ямное, ул Багратиона, 10	Общество с ограниченной ответственностью "ВИТ-СТРОЙ" (дата регистрации 04.10.2013, № 36-36-26/011/2013-651)

Взам. инв. №	
Подпись и дата	
Инв. № подл.	

Изм.	Кодуч.	Лист	№ док.	Подпись	Дата	<b>22- 02/22-ПМТ</b>	<b>Лист</b>
							19

№	Кадастровый номер земельного участка, из которого образуется земельный участок	Площадь земельного участка, кв. м	Вид разрешенного использования земельного участка, из которого образуется земельный участок	Категория земель, из которого образуется земельный участок	Адрес (описание местоположения) земельного участка, из которого образуется земельный участок	Правообладатели земельного участка, из которого образуется земельный участок
1	2		3	4	5	6
49	36:25:6945026:1434	1 431	Для жилищного строительства	Земли населённых пунктов	Воронежская область, р-н Рамонский, с Ямное, ул Багратиона, 12	Общество с ограниченной ответственностью "ВИТ-СТРОЙ" (дата регистрации 04.10.2013, № 36-36-26/011/2013-652)
50	36:25:6945026:1850	1 431	Для жилищного строительства	Земли населённых пунктов	Воронежская область, р-н Рамонский, с Ямное, ул Майора Сорокина, 10	Общество с ограниченной ответственностью "ВИТ-СТРОЙ" (дата регистрации 23.12.2013, № 36-36-26/065/2013-906)
51	36:25:6945026:1849	1 569	Для жилищного строительства	Земли населённых пунктов	Воронежская область, р-н Рамонский, с Ямное, ул Майора Сорокина, 12	Общество с ограниченной ответственностью "ВИТ-СТРОЙ" (дата регистрации 20.12.2013, № 36-36-26/069/2013-834)
52	36:25:6945026:1427	1 428	Для жилищного строительства	Земли населённых пунктов	Воронежская область, р-н Рамонский, с Ямное, ул Графа Орлова, 13	Общество с ограниченной ответственностью "ВИТ-СТРОЙ" (дата регистрации 26/074/2013-402)
53	36:25:6945026:1426	1 425	Для жилищного строительства	Земли населённых пунктов	Воронежская область, р-н Рамонский, с Ямное, ул Графа Орлова, 11	Общество с ограниченной ответственностью "ВИТ-СТРОЙ" (дата регистрации 16.12.2013, № 36-36-26/074/2013-395)
54	36:25:6945026:1425	1 420	Для жилищного строительства	Земли населённых пунктов	Воронежская область, р-н Рамонский, с Ямное, ул Графа Орлова, 9	Общество с ограниченной ответственностью "ВИТ-СТРОЙ" (дата регистрации 16.12.2013, № 36-36-26/065/2013-842)
55	36:25:6945026:1424	1 431	Для жилищного строительства	Земли населённых пунктов	Воронежская область, р-н Рамонский, с Ямное, ул Графа Орлова, 7	Общество с ограниченной ответственностью "ВИТ-СТРОЙ" (дата регистрации 16.12.2013, № 36-36-26/065/2013-838)
56	36:25:6945026:1423	1 431	Для жилищного строительства	Земли населённых пунктов	Воронежская область, р-н Рамонский, с Ямное, ул Графа Орлова, 5	Общество с ограниченной ответственностью "ВИТ-СТРОЙ" (дата регистрации 16.12.2013, № 36-36-26/065/2013-824)

Взам. инв. №	
Подпись и дата	
Инв. № подл.	

Изм.	Кодуч.	Лист	№ док.	Подпись	Дата	<b>22- 02/22-ПМТ</b>	<b>Лист</b>
							20

№	Кадастровый номер земельного участка, из которого образуется земельный участок	Площадь земельного участка, кв. м	Вид разрешенного использования земельного участка, из которого образуется земельный участок	Категория земель, из которого образуется земельный участок	Адрес (описание местоположения) земельного участка, из которого образуется земельный участок	Правообладатели земельного участка, из которого образуется земельный участок
1	2		3	4	5	6
57	36:25:6945026:1422	1 432	Для жилищного строительства	Земли населённых пунктов	Воронежская область, р-н Рамонский, с Ямное, ул Графа Орлова, 3	Общество с ограниченной ответственностью "ВИТ-СТРОЙ" (дата регистрации 16.12.2013, № 36-36-26/065/2013-819)
58	36:25:6945026:1421	1 434	Для жилищного строительства	Земли населённых пунктов	Воронежская область, р-н Рамонский, с Ямное, ул Графа Орлова, 1	Общество с ограниченной ответственностью "ВИТ-СТРОЙ" (дата регистрации 23.12.2013, № 36-36-26/075/2013-056)
59	36:25:6945026:1147	1 438	Для жилищного строительства	Земли населённых пунктов	Воронежская область, р-н Рамонский, с Ямное, ул рядового Ермушкина, 11	Общество с ограниченной ответственностью "ВИТ-СТРОЙ" (дата регистрации 21.10.2013, № 36-36-26/062/2013-305)
60	36:25:6945026:1411	2 800	Для жилищного строительства	Земли населённых пунктов	Воронежская область, р-н Рамонский, с Ямное, ул Графа Орлова, линия 1	Общество с ограниченной ответственностью "ВИТ-СТРОЙ" (дата регистрации 20.12.2013, № 36-36-26/065/2013-909)
61	36:25:6945026:1148	1 401	Для жилищного строительства	Земли населённых пунктов	Воронежская область, р-н Рамонский, с Ямное, ул рядового Ермушкина, 13	Общество с ограниченной ответственностью "ВИТ-СТРОЙ" (дата регистрации 18.12.2013, № 36-36-26/062/2013-307)
62	36:25:6945026:1412	1 436	Для жилищного строительства	Земли населённых пунктов	Воронежская область, р-н Рамонский, с Ямное, ул Графа Орлова, 2	Общество с ограниченной ответственностью "ВИТ-СТРОЙ" (дата регистрации 16.12.2013, № 36-36-26/065/2013-817)
63	36:25:6945026:1413	1 435	Для жилищного строительства	Земли населённых пунктов	Воронежская область, р-н Рамонский, с Ямное, ул Графа Орлова, 4	Общество с ограниченной ответственностью "ВИТ-СТРОЙ" (дата регистрации 17.12.2013, № 36-36-26/065/2013-822)
64	36:25:6945026:1414	1 435	Для жилищного строительства	Земли населённых пунктов	Воронежская область, р-н Рамонский, с Ямное, ул Графа Орлова, 6	Общество с ограниченной ответственностью "ВИТ-СТРОЙ" (дата регистрации 17.12.2013, № 36-36-26/065/2013-835)

Взам. инв. №	
Подпись и дата	
Инв. № подл.	

Изм.	Кодуч.	Лист	№ док.	Подпись	Дата	<b>22- 02/22-ПМТ</b>	<b>Лист</b>
							21

№	Кадастровый номер земельного участка, из которого образуется земельный участок	Площадь земельного участка, кв. м	Вид разрешенного использования земельного участка, из которого образуется земельный участок	Категория земель, из которого образуется земельный участок	Адрес (описание местоположения) земельного участка, из которого образуется земельный участок	Правообладатели земельного участка, из которого образуется земельный участок
1	2		3	4	5	6
65	36:25:6945026:1415	1 434	Для жилищного строительства	Земли населённых пунктов	Воронежская область, р-н Рамонский, с Ямное, ул Графа Орлова, 8	Общество с ограниченной ответственностью "ВИТ-СТРОЙ" (дата регистрации 16.12.2013, № 36-36-26/065/2013-840)
66	36:25:6945026:1416	1 435	Для жилищного строительства	Земли населённых пунктов	Воронежская область, р-н Рамонский, с Ямное, ул Графа Орлова, 10	Общество с ограниченной ответственностью "ВИТ-СТРОЙ" (дата регистрации 17.12.2013, № 36-36-26/065/2013-845)
67	36:25:6945026:1417	1 434	Для жилищного строительства	Земли населённых пунктов	Воронежская область, р-н Рамонский, с Ямное, ул Графа Орлова, 12	Общество с ограниченной ответственностью "ВИТ-СТРОЙ" (дата регистрации 16.12.2013, № 36-36-26/074/2013-398)
68	36:25:6945026:1418	1 434	Для жилищного строительства	Земли населённых пунктов	Воронежская область, р-н Рамонский, с Ямное, ул Графа Орлова, 14	Общество с ограниченной ответственностью "ВИТ-СТРОЙ" (дата регистрации 16.12.2013, № 36-36-26/074/2013-405)
69	36:25:6945026:1419	1 434	Для жилищного строительства	Земли населённых пунктов	Воронежская область, р-н Рамонский, с Ямное, ул Графа Орлова, 16	Общество с ограниченной ответственностью "ВИТ-СТРОЙ" (дата регистрации 16.12.2013, № 36-36-26/074/2013-410)
70	36:25:6945026:1420	1 504	Для жилищного строительства	Земли населённых пунктов	Воронежская область, р-н Рамонский, с Ямное, ул Графа Орлова, 18	Общество с ограниченной ответственностью "ВИТ-СТРОЙ" (дата регистрации 17.12.2013, № 36-36-26/070/2013-777)
71	36:25:6945026:1848	1 628	Для жилищного строительства	Земли населённых пунктов	Воронежская область, р-н Рамонский, с Ямное, ул Майора Сорокина, 14	Общество с ограниченной ответственностью "ВИТ-СТРОЙ" (дата регистрации 20.12.2013, № 36-36-26/069/2013-835)
72	36:25:6945026:1847	1 628	Для жилищного строительства	Земли населённых пунктов	Воронежская область, р-н Рамонский, с Ямное, ул Майора Сорокина, 16	Общество с ограниченной ответственностью "ВИТ-СТРОЙ" (дата регистрации 20.12.2013, № 36-36-26/069/2013-836)

Взам. инв. №	
Подпись и дата	
Инв. № подл.	

Изм.	Кодуч.	Лист	№ док.	Подпись	Дата	<b>22- 02/22-ПМТ</b>	<b>Лист</b>
							22

№	Кадастровый номер земельного участка, из которого образуется земельный участок	Площадь земельного участка, кв. м	Вид разрешенного использования земельного участка, из которого образуется земельный участок	Категория земель, из которого образуется земельный участок	Адрес (описание местоположения) земельного участка, из которого образуется земельный участок	Правообладатели земельного участка, из которого образуется земельный участок
1	2		3	4	5	6
73	36:25:6945026:1410	1 506	Для жилищного строительства	Земли населённых пунктов	Воронежская область, р-н Рамонский, с Ямное, ул рядового Овчаренко, 17	Общество с ограниченной ответственностью "ВИТ-СТРОЙ" (дата регистрации 16.12.2013, № 36-36-26/070/2013-783)
74	36:25:6945026:1409	1 434	Для жилищного строительства	Земли населённых пунктов	Воронежская область, р-н Рамонский, с Ямное, ул рядового Овчаренко, 15	Общество с ограниченной ответственностью "ВИТ-СТРОЙ" (дата регистрации 16.12.2013, № 36-36-26/070/2013-779)
75	36:25:6945026:1408	1 436	Для жилищного строительства	Земли населённых пунктов	Воронежская область, р-н Рамонский, с Ямное, ул рядового Овчаренко, 13	Общество с ограниченной ответственностью "ВИТ-СТРОЙ" (дата регистрации 17.12.2013, № 36-36-26/074/2013-392)
76	36:25:6945026:1407	1 436	Для жилищного строительства	Земли населённых пунктов	Воронежская область, р-н Рамонский, с Ямное, ул рядового Овчаренко, 11	Общество с ограниченной ответственностью "ВИТ-СТРОЙ" (дата регистрации 16.12.2013, № 36-36-26/074/2013-386)
77	36:25:6945026:1406	1 435	Для жилищного строительства	Земли населённых пунктов	Воронежская область, р-н Рамонский, с Ямное, ул рядового Овчаренко, 9	Общество с ограниченной ответственностью "ВИТ-СТРОЙ" (дата регистрации 16.12.2013, № 36-36-26/064/2013-987)
78	36:25:6945026:1405	1 441	Для жилищного строительства	Земли населённых пунктов	Воронежская область, р-н Рамонский, с Ямное, ул рядового Овчаренко, 7	Общество с ограниченной ответственностью "ВИТ-СТРОЙ" (дата регистрации 16.12.2013, № 36-36-26/064/2013-980)
79	36:25:6945026:1404	1 435	Для жилищного строительства	Земли населённых пунктов	Воронежская область, р-н Рамонский, с Ямное, ул рядового Овчаренко, 5	Общество с ограниченной ответственностью "ВИТ-СТРОЙ" (дата регистрации 16.12.2013, № 36-36-26/064/2013-976)
80	36:25:6945026:1403	1 433	Для жилищного строительства	Земли населённых пунктов	Воронежская область, р-н Рамонский, с Ямное, ул рядового Овчаренко, 3	Общество с ограниченной ответственностью "ВИТ-СТРОЙ" (дата регистрации 16.12.2013, № 36-36-26/070/2013-796)

Взам. инв. №	
Подпись и дата	
Инв. № подл.	

Изм.	Кодуч.	Лист	№ док.	Подпись	Дата	<b>22- 02/22-ПМТ</b>	<b>Лист</b>
							23

№	Кадастровый номер земельного участка, из которого образуется земельный участок	Площадь земельного участка, кв. м	Вид разрешенного использования земельного участка, из которого образуется земельный участок	Категория земель, из которого образуется земельный участок	Адрес (описание местоположения) земельного участка, из которого образуется земельный участок	Правообладатели земельного участка, из которого образуется земельный участок
1	2		3	4	5	6
81	36:25:6945026:1402	1 439	Для жилищного строительства	Земли населённых пунктов	Воронежская область, р-н Рамонский, с Ямное, ул рядового Овчаренко, 1	Общество с ограниченной ответственностью "ВИТ-СТРОЙ" (дата регистрации 16.12.2013, № 36-36-26/070/2013-789)
82	36:25:6945026:1149	1 421	Для жилищного строительства	Земли населённых пунктов	Воронежская область, р-н Рамонский, с Ямное, ул рядового Ермушкина, 15	Общество с ограниченной ответственностью "ВИТ-СТРОЙ" (дата регистрации 21.10.2013, № 36-36-26/062/2013-309)
83	36:25:6945026:1179	1 572	Для жилищного строительства	Земли населённых пунктов	Воронежская область, р-н Рамонский, с Ямное, ул рядового Ермушкина, 18	Общество с ограниченной ответственностью "ВИТ-СТРОЙ" (дата регистрации 21.10.2013, № 36-36-26/062/2013-328)
84	36:25:6945026:1180	1 571	Для жилищного строительства	Земли населённых пунктов	Воронежская область, р-н Рамонский, с Ямное, ул рядового Ермушкина, 20	Общество с ограниченной ответственностью "ВИТ-СТРОЙ" (дата регистрации 21.10.2013, № 36-36-26/062/2013-316)
85	36:25:6945026:1186	945	Для жилищного строительства	Земли населённых пунктов	Воронежская область, р-н Рамонский, с Ямное, ул рядового Ермушкина, 12	Общество с ограниченной ответственностью "ВИТ-СТРОЙ" (дата регистрации 18.10.2013, № 36-36-26/062/2013-306)
86	36:25:6945026:1204	1 650	Для жилищного строительства	Земли населённых пунктов	Воронежская область, р-н Рамонский, с Ямное, пер рядового Овчаренко, 5	Общество с ограниченной ответственностью "ВИТ-СТРОЙ" (дата регистрации 17.12.2013, № 36-36-26/069/2013-807)
87	36:25:6945026:1205	1 648	Для жилищного строительства	Земли населённых пунктов	Воронежская область, р-н Рамонский, с Ямное, пер рядового Овчаренко, 3	Общество с ограниченной ответственностью "ВИТ-СТРОЙ" (дата регистрации 16.12.2013, № 36-36-26/069/2013-802)
88	36:25:6945026:1206	1 647	Для жилищного строительства	Земли населённых пунктов	Воронежская область, р-н Рамонский, с Ямное, пер рядового Овчаренко, 1	Общество с ограниченной ответственностью "ВИТ-СТРОЙ" (дата регистрации 16.12.2013, № 36-36-26/069/2013-794)

Взам. инв. №	
Подпись и дата	
Инв. № подл.	

Изм.	Кодуч.	Лист	№ док.	Подпись	Дата	<b>22- 02/22-ПМТ</b>	<b>Лист</b>
							24

№	Кадастровый номер земельного участка, из которого образуется земельный участок	Площадь земельного участка, кв. м	Вид разрешенного использования земельного участка, из которого образуется земельный участок	Категория земель, из которого образуется земельный участок	Адрес (описание местоположения) земельного участка, из которого образуется земельный участок	Правообладатели земельного участка, из которого образуется земельный участок
1	2		3	4	5	6
89	36:25:6945026:1211	1 001	Для жилищного строительства	Земли населённых пунктов	Воронежская область, р-н Рамонский, с Ямное, пер рядового Овчаренко, линия 1	Общество с ограниченной ответственностью "ВИТ-СТРОЙ" (дата регистрации 16.12.2013, № 36-36-26/069/2013-792)
90	36:25:6945026:1291	3 460	Для жилищного строительства	Земли населённых пунктов	Воронежская область, р-н Рамонский, с Ямное, ул рядового Овчаренко, линия 1	Общество с ограниченной ответственностью "ВИТ-СТРОЙ" (дата регистрации 16.12.2013, № 36-36-26/070/2013-787)
91	36:25:6945026:1210	1 528	Для жилищного строительства	Земли населённых пунктов	Воронежская область, р-н Рамонский, с Ямное, пер рядового Овчаренко, 2	Общество с ограниченной ответственностью "ВИТ-СТРОЙ" (дата регистрации 16.12.2013, № 36-36-26/069/2013-795)
92	36:25:6945026:1209	1 439	Для жилищного строительства	Земли населённых пунктов	Воронежская область, р-н Рамонский, с Ямное, пер рядового Овчаренко, 4	Общество с ограниченной ответственностью "ВИТ-СТРОЙ" (дата регистрации 16.12.2013, № 36-36-26/069/2013-804)
93	36:25:6945026:1208	1 427	Для жилищного строительства	Земли населённых пунктов	Воронежская область, р-н Рамонский, с Ямное, пер рядового Овчаренко, 6	Общество с ограниченной ответственностью "ВИТ-СТРОЙ" (дата регистрации 16.12.2013, № 36-36-26/069/2013-809)
94	36:25:6945026:1207	1 426	Для жилищного строительства	Земли населённых пунктов	Воронежская область, р-н Рамонский, с Ямное, пер рядового Овчаренко, 8	Общество с ограниченной ответственностью "ВИТ-СТРОЙ" (дата регистрации 16.12.2013, № 36-36-26/069/2013-814)
95	36:25:6945026:1187	1 512	Для жилищного строительства	Земли населённых пунктов	Воронежская область, р-н Рамонский, с Ямное, ул рядового Ермушкина, 22	Общество с ограниченной ответственностью "ВИТ-СТРОЙ" (дата регистрации 21.10.2013, № 36-36-26/062/2013-318)
96	36:25:6945026:1150	1 425	Для жилищного строительства	Земли населённых пунктов	Воронежская область, р-н Рамонский, с Ямное, ул рядового Ермушкина, 17	Общество с ограниченной ответственностью "ВИТ-СТРОЙ" (дата регистрации 18.10.2013, № 36-36-26/062/2013-311)

Взам. инв. №	
Подпись и дата	
Инв. № подл.	

Изм.	Кодуч.	Лист	№ док.	Подпись	Дата	<b>22- 02/22-ПМТ</b>	<b>Лист</b>
							25



№	Кадастровый номер земельного участка, из которого образуется земельный участок	Площадь земельного участка, кв. м	Вид разрешенного использования земельного участка, из которого образуется земельный участок	Категория земель, из которого образуется земельный участок	Адрес (описание местоположения) земельного участка, из которого образуется земельный участок	Правообладатели земельного участка, из которого образуется земельный участок
1	2		3	4	5	6
97	36:25:6945026:1292	1 429	Для жилищного строительства	Земли населённых пунктов	Воронежская область, р-н Рамонский, с Ямное, ул рядового Овчаренко, 2	Общество с ограниченной ответственностью "ВИТ-СТРОЙ" (дата регистрации 16.12.2013, № 36-36-26/070/2013-794)
98	36:25:6945026:1293	1 429	Для жилищного строительства	Земли населённых пунктов	Воронежская область, р-н Рамонский, с Ямное, ул рядового Овчаренко, 4	Общество с ограниченной ответственностью "ВИТ-СТРОЙ" (дата регистрации 16.12.2013, № 36-36-26/064/2013-975)
99	36:25:6945026:1294	1 430	Для жилищного строительства	Земли населённых пунктов	Воронежская область, р-н Рамонский, с Ямное, ул рядового Овчаренко, 6	Общество с ограниченной ответственностью "ВИТ-СТРОЙ" (дата регистрации 16.12.2013, № 36-36-26/064/2013-978)
100	36:25:6945026:1295	1 430	Для жилищного строительства	Земли населённых пунктов	Воронежская область, р-н Рамонский, с Ямное, ул рядового Овчаренко, 8	Общество с ограниченной ответственностью "ВИТ-СТРОЙ" (дата регистрации 16.12.2013, № 36-36-26/064/2013-982)
101	36:25:6945026:1296	1 430	Для жилищного строительства	Земли населённых пунктов	Воронежская область, р-н Рамонский, с Ямное, ул рядового Овчаренко, 10	Общество с ограниченной ответственностью "ВИТ-СТРОЙ" (дата регистрации 17.12.2013, № 36-36-26/074/2013-384)
102	36:25:6945026:1297	1 428	Для жилищного строительства	Земли населённых пунктов	Воронежская область, р-н Рамонский, с Ямное, ул рядового Овчаренко, 12	Общество с ограниченной ответственностью "ВИТ-СТРОЙ" (дата регистрации 16.12.2013, № 36-36-26/074/2013-390)
103	36:25:6945026:1298	1 512	Для жилищного строительства	Земли населённых пунктов	Воронежская область, р-н Рамонский, с Ямное, ул рядового Овчаренко, 14	Общество с ограниченной ответственностью "ВИТ-СТРОЙ" (дата регистрации 16.12.2013, № 36-36-26/064/2013-989)
104	36:25:6945026:1299	1 509	Для жилищного строительства	Земли населённых пунктов	Воронежская область, р-н Рамонский, с Ямное, ул рядового Овчаренко, 16	Общество с ограниченной ответственностью "ВИТ-СТРОЙ" (дата регистрации 17.12.2013, № 36-36-26/070/2013-781)

Взам. инв. №	
Подпись и дата	
Инв. № подл.	

Изм.	Кодуч.	Лист	№ док.	Подпись	Дата	<b>22- 02/22-ПМТ</b>	<b>Лист</b>
							26

№	Кадастровый номер земельного участка, из которого образуется земельный участок	Площадь земельного участка, кв. м	Вид разрешенного использования земельного участка, из которого образуется земельный участок	Категория земель, из которого образуется земельный участок	Адрес (описание местоположения) земельного участка, из которого образуется земельный участок	Правообладатели земельного участка, из которого образуется земельный участок
1	2		3	4	5	6
105	36:25:6945026:1300	1 509	Для жилищного строительства	Земли населённых пунктов	Воронежская область, р-н Рамонский, с Ямное, ул рядового Овчаренко, 18	Общество с ограниченной ответственностью "ВИТ-СТРОЙ" (дата регистрации 16.12.2013, № 36-36-26/070/2013-785)
106	36:25:6945026:1400	1 509	Для жилищного строительства	Земли населённых пунктов	Воронежская область, р-н Рамонский, с Ямное, ул рядового Овчаренко, 20	Общество с ограниченной ответственностью "ВИТ-СТРОЙ" (дата регистрации 16.12.2013, № 36-36-26/064/2013-985)
107	36:25:6945026:1401	1 502	Для жилищного строительства	Земли населённых пунктов	Воронежская область, р-н Рамонский, с Ямное, ул рядового Овчаренко, 22	Общество с ограниченной ответственностью "ВИТ-СТРОЙ" (дата регистрации 17.12.2013, № 36-36-26/069/2013-790)
108	36:25:6945026:1846	1 544	Для жилищного строительства	Земли населённых пунктов	Воронежская область, р-н Рамонский, с Ямное, ул Майора Сорокина, 18	Общество с ограниченной ответственностью "ВИТ-СТРОЙ" (дата регистрации 20.12.2013, № 36-36-26/070/2013-823)
109	36:25:6945026:1845	1 543	Для жилищного строительства	Земли населённых пунктов	Воронежская область, р-н Рамонский, с Ямное, ул Майора Сорокина, 20	Общество с ограниченной ответственностью "ВИТ-СТРОЙ" (дата регистрации 20.12.2013, № 36-36-26/070/2013-824)
110	36:25:6945026:1220	1 544	Для жилищного строительства	Земли населённых пунктов	Воронежская область, р-н Рамонский, с Ямное, ул архитектора Замятина, 23	Общество с ограниченной ответственностью "ВИТ-СТРОЙ" (дата регистрации 31.10.2013, № 36-36-26/062/2013-547)
111	36:25:6945026:1221	1 501	Для жилищного строительства	Земли населённых пунктов	Воронежская область, р-н Рамонский, с Ямное, ул архитектора Замятина, 21	Общество с ограниченной ответственностью "ВИТ-СТРОЙ" (дата регистрации 31.10.2013, № 36-36-26/062/2013-545)
112	36:25:6945026:1222	1 508	Для жилищного строительства	Земли населённых пунктов	Воронежская область, р-н Рамонский, с Ямное, ул архитектора Замятина, 19	Общество с ограниченной ответственностью "ВИТ-СТРОЙ" (дата регистрации 31.10.2013, № 36-36-26/062/2013-538)

Изм. № подл.	Подпись и дата	Взам. инв. №

Изм.	Кодуч.	Лист	№ док.	Подпись	Дата	<b>22- 02/22-ПМТ</b>	<b>Лист</b>
							27

№	Кадастровый номер земельного участка, из которого образуется земельный участок	Площадь земельного участка, кв. м	Вид разрешенного использования земельного участка, из которого образуется земельный участок	Категория земель, из которого образуется земельный участок	Адрес (описание местоположения) земельного участка, из которого образуется земельный участок	Правообладатели земельного участка, из которого образуется земельный участок
1	2		3	4	5	6
113	36:25:6945026:1223	1 508	Для жилищного строительства	Земли населённых пунктов	Воронежская область, р-н Рамонский, с Ямное, ул архитектора Замятина, 17	Общество с ограниченной ответственностью "ВИТ-СТРОЙ" (дата регистрации 31.10.2013, № 36-36-26/062/2013-532)
114	36:25:6945026:1224	1 508	Для жилищного строительства	Земли населённых пунктов	Воронежская область, р-н Рамонский, с Ямное, ул архитектора Замятина, 15	Общество с ограниченной ответственностью "ВИТ-СТРОЙ" (дата регистрации 29.10.2013, № 36-36-26/062/2013-512)
115	36:25:6945026:1225	1 516	Для жилищного строительства	Земли населённых пунктов	Воронежская область, р-н Рамонский, с Ямное, ул архитектора Замятина, 13	Общество с ограниченной ответственностью "ВИТ-СТРОЙ" (дата регистрации 30.10.2013, № 36-36-26/062/2013-518)
116	36:25:6945026:1226	1 434	Для жилищного строительства	Земли населённых пунктов	Воронежская область, р-н Рамонский, с Ямное, ул архитектора Замятина, 11	Общество с ограниченной ответственностью "ВИТ-СТРОЙ" (дата регистрации 29.10.2013, № 36-36-26/062/2013-516)
117	36:25:6945026:1227	1 435	Для жилищного строительства	Земли населённых пунктов	Воронежская область, р-н Рамонский, с Ямное, ул архитектора Замятина, 9	Общество с ограниченной ответственностью "ВИТ-СТРОЙ" (дата регистрации 29.10.2013, № 36-36-26/062/2013-514)
118	36:25:6945026:1228	1 434	Для жилищного строительства	Земли населённых пунктов	Воронежская область, р-н Рамонский, с Ямное, ул архитектора Замятина, 7	Общество с ограниченной ответственностью "ВИТ-СТРОЙ" (дата регистрации 31.10.2013, № 36-36-26/062/2013-530)
119	36:25:6945026:1229	1 434	Для жилищного строительства	Земли населённых пунктов	Воронежская область, р-н Рамонский, с Ямное, ул архитектора Замятина, 5	Общество с ограниченной ответственностью "ВИТ-СТРОЙ" (дата регистрации 30.10.2013, № 36-36-26/062/2013-524)
120	36:25:6945026:1230	1 434	Для жилищного строительства	Земли населённых пунктов	Воронежская область, р-н Рамонский, с Ямное, ул архитектора Замятина, 3	Общество с ограниченной ответственностью "ВИТ-СТРОЙ" (дата регистрации 29.10.2013, № 36-36-26/062/2013-522)

Взам. инв. №	
Подпись и дата	
Инв. № подл.	

№	Кадастровый номер земельного участка, из которого образуется земельный участок	Площадь земельного участка, кв. м	Вид разрешенного использования земельного участка, из которого образуется земельный участок	Категория земель, из которого образуется земельный участок	Адрес (описание местоположения) земельного участка, из которого образуется земельный участок	Правообладатели земельного участка, из которого образуется земельный участок
1	2		3	4	5	6
121	36:25:6945026:1231	1 435	Для жилищного строительства	Земли населённых пунктов	Воронежская область, р-н Рамонский, с Ямное, ул архитектора Замятина, 1	Общество с ограниченной ответственностью "ВИТ-СТРОЙ" (дата регистрации 29.10.2013, № 36-36-26/062/2013-520)
122	36:25:6945026:1151	1 438	Для жилищного строительства	Земли населённых пунктов	Воронежская область, р-н Рамонский, с Ямное, ул рядового Ермушкина, 19	Общество с ограниченной ответственностью "ВИТ-СТРОЙ" (дата регистрации 21.10.2013, № 36-36-26/062/2013-329)
123	36:25:6945026:1212	1 429	Для жилищного строительства	Земли населённых пунктов	Воронежская область, р-н Рамонский, с Ямное, пер архитектора Замятина, 7	Общество с ограниченной ответственностью "ВИТ-СТРОЙ" (дата регистрации 01.11.2013, № 36-36-26/062/2013-559)
124	36:25:6945026:1213	1 426	Для жилищного строительства	Земли населённых пунктов	Воронежская область, р-н Рамонский, с Ямное, пер архитектора Замятина, 5	Общество с ограниченной ответственностью "ВИТ-СТРОЙ" (дата регистрации 01.11.2013, № 36-36-26/062/2013-557)
125	36:25:6945026:1214	1 442	Для жилищного строительства	Земли населённых пунктов	Воронежская область, р-н Рамонский, с Ямное, пер архитектора Замятина, 3	Общество с ограниченной ответственностью "ВИТ-СТРОЙ" (дата регистрации 31.10.2013, № 36-36-26/062/2013-555)
126	36:25:6945026:1215	1 517	Для жилищного строительства	Земли населённых пунктов	Воронежская область, р-н Рамонский, с Ямное, пер архитектора Замятина, 1	Общество с ограниченной ответственностью "ВИТ-СТРОЙ" (дата регистрации 01.11.2013, № 36-36-26/062/2013-551)
127	36:25:6945026:1219	1 003	Для жилищного строительства	Земли населённых пунктов	Воронежская область, р-н Рамонский, с Ямное, пер архитектора Замятина, линия 1	Общество с ограниченной ответственностью "ВИТ-СТРОЙ" (дата регистрации 29.10.2013, № 36-36-26/062/2013-492)
128	36:25:6945026:1246	4 427	Для жилищного строительства	Земли населённых пунктов	Воронежская область, р-н Рамонский, с Ямное, ул архитектора Замятина, линия 1	Общество с ограниченной ответственностью "ВИТ-СТРОЙ" (дата регистрации 29.10.2013, № 36-36-26/062/2013-490)

Взам. инв. №

Подпись и дата

Инв. № подл.

№	Кадастровый номер земельного участка, из которого образуется земельный участок	Площадь земельного участка, кв. м	Вид разрешенного использования земельного участка, из которого образуется земельный участок	Категория земель, из которого образуется земельный участок	Адрес (описание местоположения) земельного участка, из которого образуется земельный участок	Правообладатели земельного участка, из которого образуется земельный участок
1	2		3	4	5	6
129	36:25:6945026:1218	1 481	Для жилищного строительства	Земли населённых пунктов	Воронежская область, р-н Рамонский, с Ямное, пер архитектора Замятина, 2	Общество с ограниченной ответственностью "ВИТ-СТРОЙ" (дата регистрации 31.10.2013, № 36-36-26/062/2013-554)
130	36:25:6945026:1217	1 472	Для жилищного строительства	Земли населённых пунктов	Воронежская область, р-н Рамонский, с Ямное, пер архитектора Замятина, 4	Общество с ограниченной ответственностью "ВИТ-СТРОЙ" (дата регистрации 31.10.2013, № 36-36-26/062/2013-556)
131	36:25:6945026:1216	1 477	Для жилищного строительства	Земли населённых пунктов	Воронежская область, р-н Рамонский, с Ямное, пер архитектора Замятина, 6	Общество с ограниченной ответственностью "ВИТ-СТРОЙ" (дата регистрации 31.10.2013, № 36-36-26/062/2013-558)
132	36:25:6945026:1188	693	Для жилищного строительства	Земли населённых пунктов	Воронежская область, р-н Рамонский, с Ямное, ул рядового Ермушкина, 24	Общество с ограниченной ответственностью "ВИТ-СТРОЙ" (дата регистрации 18.10.2013, № 36-36-26/062/2013-320)
133	36:25:6945026:1152	1 424	Для жилищного строительства	Земли населённых пунктов	Воронежская область, р-н Рамонский, с Ямное, ул Рядового Ермушкина, 21	Общество с ограниченной ответственностью "ВИТ-СТРОЙ" (дата регистрации 21.10.2013, № 36-36-26/062/2013-317)
134	36:25:6945026:1245	1 426	Для жилищного строительства	Земли населённых пунктов	Воронежская область, р-н Рамонский, с Ямное, ул архитектора Замятина, 2	Общество с ограниченной ответственностью "ВИТ-СТРОЙ" (дата регистрации 29.10.2013, № 36-36-26/062/2013-521)
135	36:25:6945026:1244	1 424	Для жилищного строительства	Земли населённых пунктов	Воронежская область, р-н Рамонский, с Ямное, ул архитектора Замятина, 4	Общество с ограниченной ответственностью "ВИТ-СТРОЙ" (дата регистрации 29.10.2013, № 36-36-26/062/2013-523)
136	36:25:6945026:1243	1 424	Для жилищного строительства	Земли населённых пунктов	Воронежская область, р-н Рамонский, с Ямное, ул архитектора Замятина, 6	Общество с ограниченной ответственностью "ВИТ-СТРОЙ" (дата регистрации 31.10.2013, № 36-36-26/062/2013-529)

Взам. инв. №	
Подпись и дата	
Инв. № подл.	

№	Кадастровый номер земельного участка, из которого образуется земельный участок	Площадь земельного участка, кв. м	Вид разрешенного использования земельного участка, из которого образуется земельный участок	Категория земель, из которого образуется земельный участок	Адрес (описание местоположения) земельного участка, из которого образуется земельный участок	Правообладатели земельного участка, из которого образуется земельный участок
1	2		3	4	5	6
137	36:25:6945026:1242	1 424	Для жилищного строительства	Земли населённых пунктов	Воронежская область, р-н Рамонский, с Ямное, ул архитектора Замятина, 8	Общество с ограниченной ответственностью "ВИТ-СТРОЙ" (дата регистрации 31.10.2013, № 36-36-26/062/2013-531)
138	36:25:6945026:1241	1 421	Для жилищного строительства	Земли населённых пунктов	Воронежская область, р-н Рамонский, с Ямное, ул архитектора Замятина, 10	Общество с ограниченной ответственностью "ВИТ-СТРОЙ" (дата регистрации 29.10.2013, № 36-36-26/062/2013-515)
139	36:25:6945026:1240	1 427	Для жилищного строительства	Земли населённых пунктов	Воронежская область, р-н Рамонский, с Ямное, ул архитектора Замятина, 12	Общество с ограниченной ответственностью "ВИТ-СТРОЙ" (дата регистрации 29.10.2013, № 36-36-26/062/2013-517)
140	36:25:6945026:1239	1 424	Для жилищного строительства	Земли населённых пунктов	Воронежская область, р-н Рамонский, с Ямное, ул архитектора Замятина, 14	Общество с ограниченной ответственностью "ВИТ-СТРОЙ" (дата регистрации 26/062/2013-519)
141	36:25:6945026:1238	1 424	Для жилищного строительства	Земли населённых пунктов	Воронежская область, р-н Рамонский, с Ямное, ул архитектора Замятина, 16	Общество с ограниченной ответственностью "ВИТ-СТРОЙ" (дата регистрации 29.10.2013, № 36-36-26/062/2013-513)
142	36:25:6945026:1237	1 429	Для жилищного строительства	Земли населённых пунктов	Воронежская область, р-н Рамонский, с Ямное, ул архитектора Замятина, 18	Общество с ограниченной ответственностью "ВИТ-СТРОЙ" (дата регистрации 01.11.2013, № 36-36-26/062/2013-537)
143	36:25:6945026:1236	1 429	Для жилищного строительства	Земли населённых пунктов	Воронежская область, р-н Рамонский, с Ямное, ул архитектора Замятина, 20	Общество с ограниченной ответственностью "ВИТ-СТРОЙ" (дата регистрации 31.10.2013, № 36-36-26/062/2013-539)
144	36:25:6945026:1235	1 430	Для жилищного строительства	Земли населённых пунктов	Воронежская область, р-н Рамонский, с Ямное, ул архитектора Замятина, 22	Общество с ограниченной ответственностью "ВИТ-СТРОЙ" (дата регистрации 31.10.2013, № 36-36-26/062/2013-546)

Взам. инв. №	
Подпись и дата	
Инв. № подл.	

Изм.	Кодуч.	Лист	№ док.	Подпись	Дата	<b>22- 02/22-ПМТ</b>	<b>Лист</b>
							31

№	Кадастровый номер земельного участка, из которого образуется земельный участок	Площадь земельного участка, кв. м	Вид разрешенного использования земельного участка, из которого образуется земельный участок	Категория земель, из которого образуется земельный участок	Адрес (описание местоположения) земельного участка, из которого образуется земельный участок	Правообладатели земельного участка, из которого образуется земельный участок
1	2		3	4	5	6
145	36:25:6945026:1234	1 430	Для жилищного строительства	Земли населённых пунктов	Воронежская область, р-н Рамонский, с Ямное, ул архитектора Замятина, 24	Общество с ограниченной ответственностью "ВИТ-СТРОЙ" (дата регистрации 31.10.2013, № 36-36-26/062/2013-548)
146	36:25:6945026:1233	1 430	Для жилищного строительства	Земли населённых пунктов	Воронежская область, р-н Рамонский, с Ямное, ул архитектора Замятина, 26	Общество с ограниченной ответственностью "ВИТ-СТРОЙ" (дата регистрации 31.10.2013, № 36-36-26/062/2013-549)
147	36:25:6945026:1232	1 430	Для жилищного строительства	Земли населённых пунктов	Воронежская область, р-н Рамонский, с Ямное, ул архитектора Замятина, 28	Общество с ограниченной ответственностью "ВИТ-СТРОЙ" (дата регистрации 01.11.2013, № 36-36-26/062/2013-550)
148	36:25:6945026:1844	1 482	Для жилищного строительства	Земли населённых пунктов	Воронежская область, р-н Рамонский, с Ямное, ул Майора Сорокина, 22	Общество с ограниченной ответственностью "ВИТ-СТРОЙ" (дата регистрации 20.12.2013, № 36-36-26/070/2013-825)
149	36:25:6945026:1843	1 461	Для жилищного строительства	Земли населённых пунктов	Воронежская область, р-н Рамонский, с Ямное, ул Майора Сорокина, 24	Общество с ограниченной ответственностью "ВИТ-СТРОЙ" (дата регистрации 20.12.2013, № 36-36-26/074/2013-437)
150	36:25:6945026:1897	1 458	Для жилищного строительства	Земли населённых пунктов	Воронежская область, р-н Рамонский, с Ямное, ул летчика Колесниченко, 11	Общество с ограниченной ответственностью "ВИТ-СТРОЙ" (дата регистрации 08.11.2013, № 36-36-26/065/2013-309)
151	36:25:6945026:1896	1 443	Для жилищного строительства	Земли населённых пунктов	Воронежская область, р-н Рамонский, с Ямное, ул летчика Колесниченко, 9	Общество с ограниченной ответственностью "ВИТ-СТРОЙ" (дата регистрации 05.11.2013, № 36-36-26/065/2013-307)
152	36:25:6945026:1895	1 434	Для жилищного строительства	Земли населённых пунктов	Воронежская область, р-н Рамонский, с Ямное, ул летчика Колесниченко, 7	Общество с ограниченной ответственностью "ВИТ-СТРОЙ" (дата регистрации 31.10.2013, № 36-36-26/062/2013-562)

Взам. инв. №	
Подпись и дата	
Инв. № подл.	

Изм.	Кодуч.	Лист	№ док.	Подпись	Дата	<b>22- 02/22-ПМТ</b>	<b>Лист</b>
							32

№	Кадастровый номер земельного участка, из которого образуется земельный участок	Площадь земельного участка, кв. м	Вид разрешенного использования земельного участка, из которого образуется земельный участок	Категория земель, из которого образуется земельный участок	Адрес (описание местоположения) земельного участка, из которого образуется земельный участок	Правообладатели земельного участка, из которого образуется земельный участок
1	2		3	4	5	6
153	36:25:6945026:1894	1 435	Для жилищного строительства	Земли населённых пунктов	Воронежская область, р-н Рамонский, с Ямное, ул летчика Колесниченко, 5	Общество с ограниченной ответственностью "ВИТ-СТРОЙ" (дата регистрации 24.12.2013, № 36-36-26/069/2013-914)
154	36:25:6945026:1893	1 434	Для жилищного строительства	Земли населённых пунктов	Воронежская область, р-н Рамонский, с Ямное, ул летчика Колесниченко, 3	Общество с ограниченной ответственностью "ВИТ-СТРОЙ" (дата регистрации 31.10.2013, № 36-36-26/062/2013-565)
155	36:25:6945026:1892	1 569	Для жилищного строительства	Земли населённых пунктов	Воронежская область, р-н Рамонский, с Ямное, ул летчика Колесниченко, 1	Общество с ограниченной ответственностью "ВИТ-СТРОЙ" (дата регистрации 29.10.2013, № 36-36-26/062/2013-497)
156	36:25:6945026:1272	1 569	Для жилищного строительства	Земли населённых пунктов	Воронежская область, р-н Рамонский, с Ямное, ул Адмирала Головина, 17	Общество с ограниченной ответственностью "ВИТ-СТРОЙ" (дата регистрации 07.11.2013, № 36-36-26/065/2013-263)
157	36:25:6945026:1273	1 431	Для жилищного строительства	Земли населённых пунктов	Воронежская область, р-н Рамонский, с Ямное, ул Адмирала Головина, 15	Общество с ограниченной ответственностью "ВИТ-СТРОЙ" (дата регистрации 08.11.2013, № 36-36-26/065/2013-305)
158	36:25:6945026:1274	1 434	Для жилищного строительства	Земли населённых пунктов	Воронежская область, р-н Рамонский, с Ямное, ул Адмирала Головина, 13	Общество с ограниченной ответственностью "ВИТ-СТРОЙ" (дата регистрации 06.11.2013, № 36-36-26/065/2013-303)
159	36:25:6945026:1275	1 437	Для жилищного строительства	Земли населённых пунктов	Воронежская область, р-н Рамонский, с Ямное, ул Адмирала Головина, 11	Общество с ограниченной ответственностью "ВИТ-СТРОЙ" (дата регистрации 08.11.2013, № 36-36-26/065/2013-335)
160	36:25:6945026:1276	1 431	Для жилищного строительства	Земли населённых пунктов	Воронежская область, р-н Рамонский, с Ямное, ул Адмирала Головина, 9	Общество с ограниченной ответственностью "ВИТ-СТРОЙ" (дата регистрации 08.11.2013, № 36-36-26/065/2013-333)

Взам. инв. №	
Подпись и дата	
Инв. № подл.	



№	Кадастровый номер земельного участка, из которого образуется земельный участок	Площадь земельного участка, кв. м	Вид разрешенного использования земельного участка, из которого образуется земельный участок	Категория земель, из которого образуется земельный участок	Адрес (описание местоположения) земельного участка, из которого образуется земельный участок	Правообладатели земельного участка, из которого образуется земельный участок
1	2		3	4	5	6
161	36:25:6945026:1277	1 435	Для жилищного строительства	Земли населённых пунктов	Воронежская область, р-н Рамонский, с Ямное, ул Адмирала Головина, 7	Общество с ограниченной ответственностью "ВИТ-СТРОЙ" (дата регистрации 08.11.2013, № 36-36-26/065/2013-331)
162	36:25:6945026:1278	1 435	Для жилищного строительства	Земли населённых пунктов	Воронежская область, р-н Рамонский, с Ямное, ул Адмирала Головина, 5	Общество с ограниченной ответственностью "ВИТ-СТРОЙ" (дата регистрации 08.11.2013, № 36-36-26/065/2013-318)
163	36:25:6945026:1279	1 436	Для жилищного строительства	Земли населённых пунктов	Воронежская область, р-н Рамонский, с Ямное, ул Адмирала Головина, 3	Общество с ограниченной ответственностью "ВИТ-СТРОЙ" (дата регистрации 06.11.2013, № 36-36-26/065/2013-313)
164	36:25:6945026:1280	1 437	Для жилищного строительства	Земли населённых пунктов	Воронежская область, р-н Рамонский, с Ямное, ул Адмирала Головина, 1	Общество с ограниченной ответственностью "ВИТ-СТРОЙ" (дата регистрации 08.11.2013, № 36-36-26/065/2013-311)
165	36:25:6945026:1153	1 434	Для жилищного строительства	Земли населённых пунктов	Воронежская область, р-н Рамонский, с Ямное, ул Рядового Ермушкина, 23	Общество с ограниченной ответственностью "ВИТ-СТРОЙ" (дата регистрации 21.10.2013, № 36-36-26/062/2013-319)
166	36:25:6945026:1189	677	Для жилищного строительства	Земли населённых пунктов	Воронежская область, р-н Рамонский, с Ямное, ул рядового Ермушкина, 28	Общество с ограниченной ответственностью "ВИТ-СТРОЙ" (дата регистрации 21.10.2013, № 36-36-26/062/2013-324)
167	36:25:6945026:1265	1 456	Для жилищного строительства	Земли населённых пунктов	Воронежская область, р-н Рамонский, с Ямное, пер Адмирала Головина, 5	Общество с ограниченной ответственностью "ВИТ-СТРОЙ" (дата регистрации 07.11.2013, № 36-36-26/065/2013-269)
168	36:25:6945026:1266	1 463	Для жилищного строительства	Земли населённых пунктов	Воронежская область, р-н Рамонский, с Ямное, пер Адмирала Головина, 3	Общество с ограниченной ответственностью "ВИТ-СТРОЙ" (дата регистрации 08.11.2013, № 36-36-26/065/2013-267)

Изм.	Кодуч.	Лист	№ док.	Подпись	Дата
Изнв. № подл.	Подпись и дата	Взам. инв. №			

№	Кадастровый номер земельного участка, из которого образуется земельный участок	Площадь земельного участка, кв. м	Вид разрешенного использования земельного участка, из которого образуется земельный участок	Категория земель, из которого образуется земельный участок	Адрес (описание местоположения) земельного участка, из которого образуется земельный участок	Правообладатели земельного участка, из которого образуется земельный участок
1	2		3	4	5	6
169	36:25:6945026:1267	1 445	Для жилищного строительства	Земли населённых пунктов	Воронежская область, р-н Рамонский, с Ямное, пер Адмирала Головина, 1	Общество с ограниченной ответственностью "ВИТ-СТРОЙ" (дата регистрации 08.11.2013, № 36-36-26/065/2013-265)
170	36:25:6945026:1181	1 500	Для жилищного строительства	Земли населённых пунктов	Воронежская область, р-н Рамонский, с Ямное, ул рядового Ермушкина, 26	Общество с ограниченной ответственностью "ВИТ-СТРОЙ" (дата регистрации 21.10.2013, № 36-36-26/062/2013-322)
171	36:25:6945026:1271	883	Для жилищного строительства	Земли населённых пунктов	Воронежская область, р-н Рамонский, с Ямное, пер Адмирала Головина, линия 1	Общество с ограниченной ответственностью "ВИТ-СТРОЙ" (дата регистрации 08.11.2013, № 36-36-26/065/2013-242)
172	36:25:6945026:1270	1 650	Для жилищного строительства	Земли населённых пунктов	Воронежская область, р-н Рамонский, с Ямное, пер Адмирала Головина, 2	Общество с ограниченной ответственностью "ВИТ-СТРОЙ" (дата регистрации 08.11.2013, № 36-36-26/065/2013-266)
173	36:25:6945026:1269	1 652	Для жилищного строительства	Земли населённых пунктов	Воронежская область, р-н Рамонский, с Ямное, пер Адмирала Головина, 4	Общество с ограниченной ответственностью "ВИТ-СТРОЙ" (дата регистрации 08.11.2013, № 36-36-26/065/2013-268)
174	36:25:6945026:1268	1 655	Для жилищного строительства	Земли населённых пунктов	Воронежская область, р-н Рамонский, с Ямное, пер Адмирала Головина, 6	Общество с ограниченной ответственностью "ВИТ-СТРОЙ" (дата регистрации 07.11.2013, № 36-36-26/065/2013-258)
175	36:25:6945026:1190	1 516	Для жилищного строительства	Земли населённых пунктов	Воронежская область, р-н Рамонский, с Ямное, ул рядового Ермушкина, 30	Общество с ограниченной ответственностью "ВИТ-СТРОЙ" (дата регистрации 18.10.2013, № 36-36-26/062/2013-326)
176	36:25:6945026:1154	1 429	Для жилищного строительства	Земли населённых пунктов	Воронежская область, р-н Рамонский, с Ямное, ул Рядового Ермушкина, 25	Общество с ограниченной ответственностью "ВИТ-СТРОЙ" (дата регистрации 21.10.2013, № 36-36-26/062/2013-321)

Взам. инв. №	
Подпись и дата	
Инв. № подл.	

Изм.	Кодуч.	Лист	№ док.	Подпись	Дата	<b>22- 02/22-ПМТ</b>	<b>Лист</b>
							35

№	Кадастровый номер земельного участка, из которого образуется земельный участок	Площадь земельного участка, кв. м	Вид разрешенного использования земельного участка, из которого образуется земельный участок	Категория земель, из которого образуется земельный участок	Адрес (описание местоположения) земельного участка, из которого образуется земельный участок	Правообладатели земельного участка, из которого образуется земельный участок
1	2		3	4	5	6
177	36:25:6945026:1290	2 467	Для жилищного строительства	Земли населённых пунктов	Воронежская область, р-н Рамонский, с Ямное, ул Адмирала Головина, линия 1	Общество с ограниченной ответственностью "ВИТ-СТРОЙ" (дата регистрации 07.11.2013, № 36-36-26/065/2013-241)
178	36:25:6945026:1289	1 429	Для жилищного строительства	Земли населённых пунктов	Воронежская область, р-н Рамонский, с Ямное, ул Адмирала Головина, 2	Общество с ограниченной ответственностью "ВИТ-СТРОЙ" (дата регистрации 07.11.2013, № 36-36-26/065/2013-312)
179	36:25:6945026:1288	1 429	Для жилищного строительства	Земли населённых пунктов	Воронежская область, р-н Рамонский, с Ямное, ул Адмирала Головина, 4	Общество с ограниченной ответственностью "ВИТ-СТРОЙ" (дата регистрации 08.11.2013, № 36-36-26/065/2013-314)
180	36:25:6945026:1287	1 429	Для жилищного строительства	Земли населённых пунктов	Воронежская область, р-н Рамонский, с Ямное, ул Адмирала Головина, 6	Общество с ограниченной ответственностью "ВИТ-СТРОЙ" (дата регистрации 08.11.2013, № 36-36-26/065/2013-330)
181	36:25:6945026:1286	1 429	Для жилищного строительства	Земли населённых пунктов	Воронежская область, р-н Рамонский, с Ямное, ул Адмирала Головина, 8	Общество с ограниченной ответственностью "ВИТ-СТРОЙ" (дата регистрации 06.11.2013, № 36-36-26/065/2013-332)
182	36:25:6945026:1285	1 429	Для жилищного строительства	Земли населённых пунктов	Воронежская область, р-н Рамонский, с Ямное, ул Адмирала Головина, 10	Общество с ограниченной ответственностью "ВИТ-СТРОЙ" (дата регистрации 08.11.2013, № 36-36-26/065/2013-334)
183	36:25:6945026:1284	1 432	Для жилищного строительства	Земли населённых пунктов	Воронежская область, р-н Рамонский, с Ямное, ул Адмирала Головина, 12	Общество с ограниченной ответственностью "ВИТ-СТРОЙ" (дата регистрации 07.11.2013, № 36-36-26/065/2013-302)
184	36:25:6945026:1283	1 427	Для жилищного строительства	Земли населённых пунктов	Воронежская область, р-н Рамонский, с Ямное, ул Адмирала Головина, 14	Общество с ограниченной ответственностью "ВИТ-СТРОЙ" (дата регистрации 08.11.2013, № 36-36-26/065/2013-304)

Взам. инв. №	
Подпись и дата	
Инв. № подл.	

Изм.	Кодуч.	Лист	№ док.	Подпись	Дата	<b>22- 02/22-ПМТ</b>	<b>Лист</b>
							36

№	Кадастровый номер земельного участка, из которого образуется земельный участок	Площадь земельного участка, кв. м	Вид разрешенного использования земельного участка, из которого образуется земельный участок	Категория земель, из которого образуется земельный участок	Адрес (описание местоположения) земельного участка, из которого образуется земельный участок	Правообладатели земельного участка, из которого образуется земельный участок
1	2		3	4	5	6
185	36:25:6945026:1282	1 429	Для жилищного строительства	Земли населённых пунктов	Воронежская область, р-н Рамонский, с Ямное, ул Адмирала Головина, 16	Общество с ограниченной ответственностью "ВИТ-СТРОЙ" (дата регистрации 08.11.2013, № 36-36-26/065/2013-306)
186	36:25:6945026:1281	1 575	Для жилищного строительства	Земли населённых пунктов	Воронежская область, р-н Рамонский, с Ямное, ул Адмирала Головина, 18	Общество с ограниченной ответственностью "ВИТ-СТРОЙ" (дата регистрации 08.11.2013, № 36-36-26/065/2013-264)
187	36:25:6945026:1884	1 574	Для жилищного строительства	Земли населённых пунктов	Воронежская область, р-н Рамонский, с Ямное, ул летчика Колесниченко, 2	Общество с ограниченной ответственностью "ВИТ-СТРОЙ" (дата регистрации 01.11.2013, № 36-36-26/062/2013-564)
188	36:25:6945026:1885	1 435	Для жилищного строительства	Земли населённых пунктов	Воронежская область, р-н Рамонский, с Ямное, ул летчика Колесниченко, 4	Общество с ограниченной ответственностью "ВИТ-СТРОЙ" (дата регистрации 01.11.2013, № 36-36-26/062/2013-566)
189	36:25:6945026:1883	1 923	Для жилищного строительства	Земли населённых пунктов	Воронежская область, р-н Рамонский, с Ямное, ул летчика Колесниченко, линия 1	Общество с ограниченной ответственностью "ВИТ-СТРОЙ" (дата регистрации 29.10.2013, № 36-36-26/062/2013-495)
190	36:25:6945026:1886	1 435	Для жилищного строительства	Земли населённых пунктов	Воронежская область, р-н Рамонский, с Ямное, ул Летчика Колесниченко, 6	Общество с ограниченной ответственностью "ВИТ-СТРОЙ" (дата регистрации 31.10.2013, № 36-36-26/062/2013-561)
191	36:25:6945026:1887	1 435	Для жилищного строительства	Земли населённых пунктов	Воронежская область, р-н Рамонский, с Ямное, ул Летчика Колесниченко, 8	Общество с ограниченной ответственностью "ВИТ-СТРОЙ" (дата регистрации 31.10.2013, № 36-36-26/062/2013-563)
192	36:25:6945026:1888	1 435	Для жилищного строительства	Земли населённых пунктов	Воронежская область, р-н Рамонский, с Ямное, ул Летчика Колесниченко, 10	Общество с ограниченной ответственностью "ВИТ-СТРОЙ" (дата регистрации 06.11.2013, № 36-36-26/065/2013-308)

Взам. инв. №	
Подпись и дата	
Инв. № подл.	

Изм.	Кодуч.	Лист	№ док.	Подпись	Дата	<b>22- 02/22-ПМТ</b>	<b>Лист</b>
							37

№	Кадастровый номер земельного участка, из которого образуется земельный участок	Площадь земельного участка, кв. м	Вид разрешенного использования земельного участка, из которого образуется земельный участок	Категория земель, из которого образуется земельный участок	Адрес (описание местоположения) земельного участка, из которого образуется земельный участок	Правообладатели земельного участка, из которого образуется земельный участок
1	2		3	4	5	6
193	36:25:6945026:1890	1 424	Для жилищного строительства	Земли населённых пунктов	Воронежская область, р-н Рамонский, с Ямное, ул Летчика Колесниченко, 12	Общество с ограниченной ответственностью "ВИТ-СТРОЙ" (дата регистрации 25.12.2013, № 36-36-26/074/2013-536)
194	36:25:6945026:1891	1 446	Для жилищного строительства	Земли населённых пунктов	Воронежская область, р-н Рамонский, с Ямное, ул Летчика Колесниченко, 14	Общество с ограниченной ответственностью "ВИТ-СТРОЙ" (дата регистрации 08.11.2013, № 36-36-26/065/2013-310)
195	36:25:6945026:1842	1 559	Для жилищного строительства	Земли населённых пунктов	Воронежская область, р-н Рамонский, с Ямное, ул Майора Сорокина, 26	Общество с ограниченной ответственностью "ВИТ-СТРОЙ" (дата регистрации 18.12.2013, № 36-36-26/074/2013-435)
196	36:25:6945026:1841	1 559	Для жилищного строительства	Земли населённых пунктов	Воронежская область, р-н Рамонский, с Ямное, ул Майора Сорокина, 28	Общество с ограниченной ответственностью "ВИТ-СТРОЙ" (дата регистрации 20.12.2013, № 36-36-26/074/2013-434)
197	36:25:6945026:1840	1 559	Для жилищного строительства	Земли населённых пунктов	Воронежская область, р-н Рамонский, с Ямное, ул Майора Сорокина, 30	Общество с ограниченной ответственностью "ВИТ-СТРОЙ" (дата регистрации 20.12.2013, № 36-36-26/074/2013-443)
198	36:25:6945026:1247	1 559	Для жилищного строительства	Земли населённых пунктов	Воронежская область, р-н Рамонский, с Ямное, ул Генерала Шереметьева, 15	Общество с ограниченной ответственностью "ВИТ-СТРОЙ" (дата регистрации 26.11.2013, № 36-36-26/069/2013-413)
199	36:25:6945026:1248	1 431	Для жилищного строительства	Земли населённых пунктов	Воронежская область, р-н Рамонский, с Ямное, ул Генерала Шереметьева, 13	Общество с ограниченной ответственностью "ВИТ-СТРОЙ" (дата регистрации 27.11.2013, № 36-36-26/069/2013-411)
200	36:25:6945026:1249	1 420	Для жилищного строительства	Земли населённых пунктов	Воронежская область, р-н Рамонский, с Ямное, ул Генерала Шереметьева, 11	Общество с ограниченной ответственностью "ВИТ-СТРОЙ" (дата регистрации 21.11.2013, № 36-36-26/069/2013-397)

Взам. инв. №	
Подпись и дата	
Инв. № подл.	

№	Кадастровый номер земельного участка, из которого образуется земельный участок	Площадь земельного участка, кв. м	Вид разрешенного использования земельного участка, из которого образуется земельный участок	Категория земель, из которого образуется земельный участок	Адрес (описание местоположения) земельного участка, из которого образуется земельный участок	Правообладатели земельного участка, из которого образуется земельный участок
1	2		3	4	5	6
201	36:25:6945026:1250	1 432	Для жилищного строительства	Земли населённых пунктов	Воронежская область, р-н Рамонский, с Ямное, ул Генерала Шереметьева, 9	Общество с ограниченной ответственностью "ВИТ-СТРОЙ" (дата регистрации 27.11.2013, № 36-36-26/069/2013-415)
202	36:25:6945026:1251	1 433	Для жилищного строительства	Земли населённых пунктов	Воронежская область, р-н Рамонский, с Ямное, ул Генерала Шереметьева, 7	Общество с ограниченной ответственностью "ВИТ-СТРОЙ" (дата регистрации 25.11.2013, № 36-36-26/058/2013-989)
203	36:25:6945026:1252	1 435	Для жилищного строительства	Земли населённых пунктов	Воронежская область, р-н Рамонский, с Ямное, ул Генерала Шереметьева, 5	Общество с ограниченной ответственностью "ВИТ-СТРОЙ" (дата регистрации 25.11.2013, № 36-36-26/070/2013-400)
204	36:25:6945026:1253	1 441	Для жилищного строительства	Земли населённых пунктов	Воронежская область, р-н Рамонский, с Ямное, ул Генерала Шереметьева, 3	Общество с ограниченной ответственностью "ВИТ-СТРОЙ" (дата регистрации 21.11.2013, № 36-36-26/070/2013-397)
205	36:25:6945026:1254	1 573	Для жилищного строительства	Земли населённых пунктов	Воронежская область, р-н Рамонский, с Ямное, ул Генерала Шереметьева, 1	Общество с ограниченной ответственностью "ВИТ-СТРОЙ" (дата регистрации 21.11.2013, № 36-36-26/058/2013-987)
206	36:25:6945026:1875	1 576	Для жилищного строительства	Земли населённых пунктов	Воронежская область, р-н Рамонский, с Ямное, ул Генерала Румянцева, 17	Общество с ограниченной ответственностью "ВИТ-СТРОЙ" (дата регистрации 28.11.2013, № 36-36-26/065/2013-449)
207	36:25:6945026:1874	1 445	Для жилищного строительства	Земли населённых пунктов	Воронежская область, р-н Рамонский, с Ямное, ул Генерала Румянцева, 15	Общество с ограниченной ответственностью "ВИТ-СТРОЙ" (дата регистрации 25.11.2013, № 36-36-26/065/2013-445)
208	36:25:6945026:1873	1 439	Для жилищного строительства	Земли населённых пунктов	Воронежская область, р-н Рамонский, с Ямное, ул Генерала Румянцева, 13	Общество с ограниченной ответственностью "ВИТ-СТРОЙ" (дата регистрации 28.11.2013, № 36-36-26/074/2013-026)

Взам. инв. №	
Подпись и дата	
Инв. № подл.	

Изм.	Кодуч.	Лист	№ док.	Подпись	Дата	<b>22- 02/22-ПМТ</b>	<b>Лист</b>
							39

№	Кадастровый номер земельного участка, из которого образуется земельный участок	Площадь земельного участка, кв. м	Вид разрешенного использования земельного участка, из которого образуется земельный участок	Категория земель, из которого образуется земельный участок	Адрес (описание местоположения) земельного участка, из которого образуется земельный участок	Правообладатели земельного участка, из которого образуется земельный участок
1	2		3	4	5	6
209	36:25:6945026:1872	1 444	Для жилищного строительства	Земли населённых пунктов	Воронежская область, р-н Рамонский, с Ямное, ул Генерала Румянцева, 11	Общество с ограниченной ответственностью "ВИТ-СТРОЙ" (дата регистрации 26.11.2013, № 36-36-26/074/2013-023)
210	36:25:6945026:1871	1 441	Для жилищного строительства	Земли населённых пунктов	Воронежская область, р-н Рамонский, с Ямное, ул Генерала Румянцева, 9	Общество с ограниченной ответственностью "ВИТ-СТРОЙ" (дата регистрации 26.11.2013, № 36-36-26/074/2013-011)
211	36:25:6945026:1870	1 441	Для жилищного строительства	Земли населённых пунктов	Воронежская область, р-н Рамонский, с Ямное, ул Генерала Румянцева, 7	Общество с ограниченной ответственностью "ВИТ-СТРОЙ" (дата регистрации 28.11.2013, № 36-36-26/070/2013-431)
212	36:25:6945026:1869	1 440	Для жилищного строительства	Земли населённых пунктов	Воронежская область, р-н Рамонский, с Ямное, ул Генерала Румянцева, 5	Общество с ограниченной ответственностью "ВИТ-СТРОЙ" (дата регистрации 27.11.2013, № 36-36-26/070/2013-429)
213	36:25:6945026:1868	1 440	Для жилищного строительства	Земли населённых пунктов	Воронежская область, р-н Рамонский, с Ямное, ул Генерала Румянцева, 3	Общество с ограниченной ответственностью "ВИТ-СТРОЙ" (дата регистрации 06.12.2013, № 36-36-26/069/2013-560)
214	36:25:6945026:1867	1 439	Для жилищного строительства	Земли населённых пунктов	Воронежская область, р-н Рамонский, с Ямное, ул Генерала Румянцева, 1	Общество с ограниченной ответственностью "ВИТ-СТРОЙ" (дата регистрации 28.11.2013, № 36-36-26/070/2013-418)
215	36:25:6945026:1155	1 442	Для жилищного строительства	Земли населённых пунктов	Воронежская область, р-н Рамонский, с Ямное, ул Рядового Ермушкина, 27	Общество с ограниченной ответственностью "ВИТ-СТРОЙ" (дата регистрации 18.10.2013, № 36-36-26/062/2013-323)
216	36:25:6945026:1882	1 637	Для жилищного строительства	Земли населённых пунктов	Воронежская область, р-н Рамонский, с Ямное, пер Генерала Румянцева, 5	Общество с ограниченной ответственностью "ВИТ-СТРОЙ" (дата регистрации 26.11.2013, № 36-36-26/065/2013-480)

Взам. инв. №	
Подпись и дата	
Инв. № подл.	

Изм.	Кодуч.	Лист	№ док.	Подпись	Дата	<b>22- 02/22-ПМТ</b>	<b>Лист</b>
							40

№	Кадастровый номер земельного участка, из которого образуется земельный участок	Площадь земельного участка, кв. м	Вид разрешенного использования земельного участка, из которого образуется земельный участок	Категория земель, из которого образуется земельный участок	Адрес (описание местоположения) земельного участка, из которого образуется земельный участок	Правообладатели земельного участка, из которого образуется земельный участок
1	2		3	4	5	6
217	36:25:6945026:1881	1 646	Для жилищного строительства	Земли населённых пунктов	Воронежская область, р-н Рамонский, с Ямное, пер Генерала Румянцева, 3	Общество с ограниченной ответственностью "ВИТ-СТРОЙ" (дата регистрации 27.11.2013, № 36-36-26/065/2013-458)
218	36:25:6945026:1880	1 638	Для жилищного строительства	Земли населённых пунктов	Воронежская область, р-н Рамонский, с Ямное, пер Генерала Румянцева, 1	Общество с ограниченной ответственностью "ВИТ-СТРОЙ" (дата регистрации 27.11.2013, № 36-36-26/065/2013-455)
219	36:25:6945026:1877	1 425	Для жилищного строительства	Земли населённых пунктов	Воронежская область, р-н Рамонский, с Ямное, пер Генерала Румянцева, 2	Общество с ограниченной ответственностью "ВИТ-СТРОЙ" (дата регистрации 25.11.2013, № 36-36-26/065/2013-457)
220	36:25:6945026:1878	1 457	Для жилищного строительства	Земли населённых пунктов	Воронежская область, р-н Рамонский, с Ямное, пер Генерала Румянцева, 4	Общество с ограниченной ответственностью "ВИТ-СТРОЙ" (дата регистрации 27.11.2013, № 36-36-26/069/2013-417)
221	36:25:6945026:1876	729	Для жилищного строительства	Земли населённых пунктов	Воронежская область, р-н Рамонский, с Ямное, пер Генерала Румянцева, линия 1	Общество с ограниченной ответственностью "ВИТ-СТРОЙ" (дата регистрации 06.12.2013, № 36-36-26/069/2013-566)
222	36:25:6945026:1879	1 473	Для жилищного строительства	Земли населённых пунктов	Воронежская область, р-н Рамонский, с Ямное, пер Генерала Румянцева, 6	Общество с ограниченной ответственностью "ВИТ-СТРОЙ" (дата регистрации 26.11.2013, № 36-36-26/065/2013-481)
223	36:25:6945026:1191	765	Для жилищного строительства	Земли населённых пунктов	Воронежская область, р-н Рамонский, с Ямное, ул рядового Ермушкина, 32	Общество с ограниченной ответственностью "ВИТ-СТРОЙ" (дата регистрации 21.10.2013, № 36-36-26/062/2013-327)
224	36:25:6945026:1156	1 433	Для жилищного строительства	Земли населённых пунктов	Воронежская область, р-н Рамонский, с Ямное, ул рядового Ермушкина, 29	Общество с ограниченной ответственностью "ВИТ-СТРОЙ" (дата регистрации 18.10.2013, № 36-36-26/062/2013-325)

Взам. инв. №	
Подпись и дата	
Инв. № подл.	

Изм.	Кодуч.	Лист	№ док.	Подпись	Дата	<b>22- 02/22-ПМТ</b>	<b>Лист</b>
							41



№	Кадастровый номер земельного участка, из которого образуется земельный участок	Площадь земельного участка, кв. м	Вид разрешенного использования земельного участка, из которого образуется земельный участок	Категория земель, из которого образуется земельный участок	Адрес (описание местоположения) земельного участка, из которого образуется земельный участок	Правообладатели земельного участка, из которого образуется земельный участок
1	2		3	4	5	6
225	36:25:6945026:1858	1 433	Для жилищного строительства	Земли населённых пунктов	Воронежская область, р-н Рамонский, с Ямное, ул Генерала Румянцева, 2	Общество с ограниченной ответственностью "ВИТ-СТРОЙ" (дата регистрации 27.11.2013, № 36-36-26/070/2013-426)
226	36:25:6945026:1859	1 433	Для жилищного строительства	Земли населённых пунктов	Воронежская область, р-н Рамонский, с Ямное, ул Генерала Румянцева, 4	Общество с ограниченной ответственностью "ВИТ-СТРОЙ" (дата регистрации 22.11.2013, № 36-36-26/070/2013-427)
227	36:25:6945026:1860	1 434	Для жилищного строительства	Земли населённых пунктов	Воронежская область, р-н Рамонский, с Ямное, ул Генерала Румянцева, 6	Общество с ограниченной ответственностью "ВИТ-СТРОЙ" (дата регистрации 21.11.2013, № 36-36-26/070/2013-430)
228	36:25:6945026:1861	1 433	Для жилищного строительства	Земли населённых пунктов	Воронежская область, р-н Рамонский, с Ямное, ул Генерала Румянцева, 8	Общество с ограниченной ответственностью "ВИТ-СТРОЙ" (дата регистрации 25.11.2013, № 36-36-26/074/2013-010)
229	36:25:6945026:1862	1 434	Для жилищного строительства	Земли населённых пунктов	Воронежская область, р-н Рамонский, с Ямное, ул Генерала Румянцева, 10	Общество с ограниченной ответственностью "ВИТ-СТРОЙ" (дата регистрации 25.11.2013, № 36-36-26/074/2013-017)
230	36:25:6945026:1863	1 434	Для жилищного строительства	Земли населённых пунктов	Воронежская область, р-н Рамонский, с Ямное, ул Генерала Румянцева, 12	Общество с ограниченной ответственностью "ВИТ-СТРОЙ" (дата регистрации 25.11.2013, № 36-36-26/074/2013-024)
231	36:25:6945026:1864	1 434	Для жилищного строительства	Земли населённых пунктов	Воронежская область, р-н Рамонский, с Ямное, ул Генерала Румянцева, 14	Общество с ограниченной ответственностью "ВИТ-СТРОЙ" (дата регистрации 26.11.2013, № 36-36-26/074/2013-029)
232	36:25:6945026:1865	1 435	Для жилищного строительства	Земли населённых пунктов	Воронежская область, р-н Рамонский, с Ямное, ул Генерала Румянцева, 16	Общество с ограниченной ответственностью "ВИТ-СТРОЙ" (дата регистрации 27.11.2013, № 36-36-26/065/2013-446)

Взам. инв. №	
Подпись и дата	
Инв. № подл.	

Изм.	Кодуч.	Лист	№ док.	Подпись	Дата	<b>22- 02/22-ПМТ</b>	<b>Лист</b>
							42

№	Кадастровый номер земельного участка, из которого образуется земельный участок	Площадь земельного участка, кв. м	Вид разрешенного использования земельного участка, из которого образуется земельный участок	Категория земель, из которого образуется земельный участок	Адрес (описание местоположения) земельного участка, из которого образуется земельный участок	Правообладатели земельного участка, из которого образуется земельный участок
1	2		3	4	5	6
233	36:25:6945026:1866	1 583	Для жилищного строительства	Земли населённых пунктов	Воронежская область, р-н Рамонский, с Ямное, ул Генерала Румянцева, 18	Общество с ограниченной ответственностью "ВИТ-СТРОЙ" (дата регистрации 21.11.2013, № 36-36-26/065/2013-450)
234	36:25:6945026:1263	1 582	Для жилищного строительства	Земли населённых пунктов	Воронежская область, р-н Рамонский, с Ямное, ул Генерала Шереметьева, 2	Общество с ограниченной ответственностью "ВИТ-СТРОЙ" (дата регистрации 21.11.2013, № 36-36-26/070/2013-396)
235	36:25:6945026:1262	1 432	Для жилищного строительства	Земли населённых пунктов	Воронежская область, р-н Рамонский, с Ямное, ул Генерала Шереметьева, 4	Общество с ограниченной ответственностью "ВИТ-СТРОЙ" (дата регистрации 25.11.2013, № 36-36-26/070/2013-399)
236	36:25:6945026:1261	1 437	Для жилищного строительства	Земли населённых пунктов	Воронежская область, р-н Рамонский, с Ямное, ул Генерала Шереметьева, 6	Общество с ограниченной ответственностью "ВИТ-СТРОЙ" (дата регистрации 25.11.2013, № 36-36-26/070/2013-401)
237	36:25:6945026:1264	2 457	Для жилищного строительства	Земли населённых пунктов	Воронежская область, р-н Рамонский, с Ямное, ул Генерала Шереметьева, линия 1	Общество с ограниченной ответственностью "ВИТ-СТРОЙ" (дата регистрации 05.12.2013, № 36-36-26/069/2013-558)
238	36:25:6945026:1857	2 451	Для жилищного строительства	Земли населённых пунктов	Воронежская область, р-н Рамонский, с Ямное, ул Генерала Румянцева, линия 1	Общество с ограниченной ответственностью "ВИТ-СТРОЙ" (дата регистрации 04.12.2013, № 36-36-26/069/2013-562)
239	36:25:6945026:1260	1 435	Для жилищного строительства	Земли населённых пунктов	Воронежская область, р-н Рамонский, с Ямное, ул Генерала Шереметьева, 8	Общество с ограниченной ответственностью "ВИТ-СТРОЙ" (дата регистрации 20.11.2013, № 36-36-26/058/2013-990)
240	36:25:6945026:1259	1 435	Для жилищного строительства	Земли населённых пунктов	Воронежская область, р-н Рамонский, с Ямное, ул Генерала Шереметьева, 10	Общество с ограниченной ответственностью "ВИТ-СТРОЙ" (дата регистрации 27.11.2013, № 36-36-26/069/2013-416)

Взам. инв. №	
Подпись и дата	
Инв. № подл.	

Изм.	Кодуч.	Лист	№ док.	Подпись	Дата	<b>22- 02/22-ПМТ</b>	<b>Лист</b>
							43

№	Кадастровый номер земельного участка, из которого образуется земельный участок	Площадь земельного участка, кв. м	Вид разрешенного использования земельного участка, из которого образуется земельный участок	Категория земель, из которого образуется земельный участок	Адрес (описание местоположения) земельного участка, из которого образуется земельный участок	Правообладатели земельного участка, из которого образуется земельный участок
1	2		3	4	5	6
241	36:25:6945026:1258	1 435	Для жилищного строительства	Земли населённых пунктов	Воронежская область, р-н Рамонский, с Ямное, ул Генерала Шереметьева, 12	Общество с ограниченной ответственностью "ВИТ-СТРОЙ" (дата регистрации 22.11.2013, № 36-36-26/069/2013-398)
242	36:25:6945026:1257	1 435	Для жилищного строительства	Земли населённых пунктов	Воронежская область, р-н Рамонский, с Ямное, ул Генерала Шереметьева, 14	Общество с ограниченной ответственностью "ВИТ-СТРОЙ" (дата регистрации 28.11.2013, № 36-36-26/069/2013-412)
243	36:25:6945026:1256	1 435	Для жилищного строительства	Земли населённых пунктов	Воронежская область, р-н Рамонский, с Ямное, ул Генерала Шереметьева, 16	Общество с ограниченной ответственностью "ВИТ-СТРОЙ" (дата регистрации 25.11.2013, № 36-36-26/069/2013-414)
244	36:25:6945026:1255	1 435	Для жилищного строительства	Земли населённых пунктов	Воронежская область, р-н Рамонский, с Ямное, ул Генерала Шереметьева, 18	Общество с ограниченной ответственностью "ВИТ-СТРОЙ" (дата регистрации 21.11.2013, № 36-36-26/070/2013-412)
245	36:25:6945026:1722	1 435	Для жилищного строительства	Земли населённых пунктов	Воронежская область, р-н Рамонский, с Ямное, ул Генерала Родимцева, 2	Общество с ограниченной ответственностью "ВИТ-СТРОЙ" (дата регистрации 20.12.2013, № 36-36-26/074/2013-462)
246	36:25:6945026:1733	15 635	Для жилищного строительства	Земли населённых пунктов	Воронежская область, р-н Рамонский, с Ямное, ул Генерала Родимцева, линия 1	Общество с ограниченной ответственностью "ВИТ-СТРОЙ" (дата регистрации 20.12.2013, № 36-36-26/065/2013-915)
247	36:25:6945026:1707	927	Для жилищного строительства	Земли населённых пунктов	Воронежская область, р-н Рамонский, с Ямное, ул Генерала Родимцева, 1	Общество с ограниченной ответственностью "ВИТ-СТРОЙ" (дата регистрации 20.12.2013, № 36-36-26/074/2013-461)
248	36:25:6945026:1839	1 522	Для жилищного строительства	Земли населённых пунктов	Воронежская область, р-н Рамонский, с Ямное, ул Майора Сорокина, 32	Общество с ограниченной ответственностью "ВИТ-СТРОЙ" (дата регистрации 20.12.2013, № 36-36-26/074/2013-444)

Взам. инв. №	
Подпись и дата	
Инв. № подл.	

Изм.	Кодуч.	Лист	№ док.	Подпись	Дата	<b>22- 02/22-ПМТ</b>	<b>Лист</b>
							44

№	Кадастровый номер земельного участка, из которого образуется земельный участок	Площадь земельного участка, кв. м	Вид разрешенного использования земельного участка, из которого образуется земельный участок	Категория земель, из которого образуется земельный участок	Адрес (описание местоположения) земельного участка, из которого образуется земельный участок	Правообладатели земельного участка, из которого образуется земельный участок
1	2		3	4	5	6
249	36:25:6945026:1808	615	Для жилищного строительства	Земли населённых пунктов	Воронежская область, р-н Рамонский, с Ямное, пер Генерала Шереметьева, линия 1	Общество с ограниченной ответственностью "ВИТ-СТРОЙ" (дата регистрации 20.11.2013, № 36-36-26/072/2013-023)
250	36:25:6945026:1812	14 421	Для жилищного строительства	Земли населённых пунктов	Воронежская область, р-н Рамонский, с Ямное, ул Генерала Раевского, 1	Общество с ограниченной ответственностью "ВИТ-СТРОЙ" (дата регистрации 22.11.2013, № 36-36-26/072/2013-024)
251	36:25:6945026:1811	6 912	Для жилищного строительства	Земли населённых пунктов	Воронежская область, р-н Рамонский, с Ямное, ул Генерала Раевского, линия 1	Общество с ограниченной ответственностью "ВИТ-СТРОЙ" (дата регистрации 18.11.2013, № 36-36-26/072/2013-007)
252	36:25:6945026:1804	2 814	Для жилищного строительства	Земли населённых пунктов	Воронежская область, р-н Рамонский, с Ямное, пер Генерала Раевского, 1	Общество с ограниченной ответственностью "ВИТ-СТРОЙ" (дата регистрации 21.11.2013, № 36-36-26/070/2013-392)
253	36:25:6945026:1803	1 388	Для жилищного строительства	Земли населённых пунктов	Воронежская область, р-н Рамонский, с Ямное, пер Генерала Раевского, линия 1	Общество с ограниченной ответственностью "ВИТ-СТРОЙ" (дата регистрации 05.12.2013, № 36-36-26/074/2013-188)
254	36:25:6945026:1805	1 052	Для жилищного строительства	Земли населённых пунктов	Воронежская область, р-н Рамонский, с Ямное, пер Генерала Раевского, 2	Общество с ограниченной ответственностью "ВИТ-СТРОЙ" (дата регистрации 20.11.2013, № 36-36-26/058/2013-982)
255	36:25:6945026:1806	1 329	Для жилищного строительства	Земли населённых пунктов	Воронежская область, р-н Рамонский, с Ямное, пер Генерала Раевского, 4	Общество с ограниченной ответственностью "ВИТ-СТРОЙ" (дата регистрации 20.11.2013, № 36-36-26/065/2013-428)
256	36:25:6945026:1807	1 299	Для жилищного строительства	Земли населённых пунктов	Воронежская область, р-н Рамонский, с Ямное, пер Генерала Раевского, 6	Общество с ограниченной ответственностью "ВИТ-СТРОЙ" (дата регистрации 20.11.2013, № 36-36-26/065/2013-427)

Взам. инв. №	
Подпись и дата	
Инв. № подл.	

Изм.	Кодуч.	Лист	№ док.	Подпись	Дата	<b>22- 02/22-ПМТ</b>	<b>Лист</b>
							45

№	Кадастровый номер земельного участка, из которого образуется земельный участок	Площадь земельного участка, кв. м	Вид разрешенного использования земельного участка, из которого образуется земельный участок	Категория земель, из которого образуется земельный участок	Адрес (описание местоположения) земельного участка, из которого образуется земельный участок	Правообладатели земельного участка, из которого образуется земельный участок
1	2		3	4	5	6
257	36:25:6945026:1192	1 514	Для жилищного строительства	Земли населённых пунктов	Воронежская область, р-н Рамонский, с Ямное, ул рядового Ермушкина, 34	Общество с ограниченной ответственностью "ВИТ-СТРОЙ" (дата регистрации 24.10.2013, № 36-36-26/062/2013-360)
258	36:25:6945026:1157	1 435	Для жилищного строительства	Земли населённых пунктов	Воронежская область, р-н Рамонский, с Ямное, ул рядового Ермушкина, 31	Общество с ограниченной ответственностью "ВИТ-СТРОЙ" (дата регистрации 24.12.2013, № 36-36-26/069/2013-916)
259	36:25:6945026:1813	1 435	Для жилищного строительства	Земли населённых пунктов	Воронежская область, р-н Рамонский, с Ямное, ул Генерала Раевского, 2	Общество с ограниченной ответственностью "ВИТ-СТРОЙ" (дата регистрации 20.11.2013, № 36-36-26/058/2013-959)
260	36:25:6945026:1814	1 435	Для жилищного строительства	Земли населённых пунктов	Воронежская область, р-н Рамонский, с Ямное, ул Генерала Раевского, 4	Общество с ограниченной ответственностью "ВИТ-СТРОЙ" (дата регистрации 20.11.2013, № 36-36-26/070/2013-372)
261	36:25:6945026:1815	1 434	Для жилищного строительства	Земли населённых пунктов	Воронежская область, р-н Рамонский, с Ямное, ул Генерала Раевского, 6	Общество с ограниченной ответственностью "ВИТ-СТРОЙ" (дата регистрации 20.11.2013, № 36-36-26/070/2013-374)
262	36:25:6945026:1816	1 435	Для жилищного строительства	Земли населённых пунктов	Воронежская область, р-н Рамонский, с Ямное, ул Генерала Раевского, 8	Общество с ограниченной ответственностью "ВИТ-СТРОЙ" (дата регистрации 20.11.2013, № 36-36-26/070/2013-373)
263	36:25:6945026:1817	1 434	Для жилищного строительства	Земли населённых пунктов	Воронежская область, р-н Рамонский, с Ямное, ул Генерала Раевского, 10	Общество с ограниченной ответственностью "ВИТ-СТРОЙ" (дата регистрации 20.11.2013, № 36-36-26/069/2013-371)
264	36:25:6945026:1818	1 435	Для жилищного строительства	Земли населённых пунктов	Воронежская область, р-н Рамонский, с Ямное, ул Генерала Раевского, 12	Общество с ограниченной ответственностью "ВИТ-СТРОЙ" (дата регистрации 21.11.2013, № 36-36-26/069/2013-372)

Взам. инв. №	
Подпись и дата	
Инв. № подл.	

Изм.	Кодуч.	Лист	№ док.	Подпись	Дата	<b>22- 02/22-ПМТ</b>	<b>Лист</b>
							46

№	Кадастровый номер земельного участка, из которого образуется земельный участок	Площадь земельного участка, кв. м	Вид разрешенного использования земельного участка, из которого образуется земельный участок	Категория земель, из которого образуется земельный участок	Адрес (описание местоположения) земельного участка, из которого образуется земельный участок	Правообладатели земельного участка, из которого образуется земельный участок
1	2		3	4	5	6
265	36:25:6945026:1819	1 430	Для жилищного строительства	Земли населённых пунктов	Воронежская область, р-н Рамонский, с Ямное, ул Генерала Раевского, 14	Общество с ограниченной ответственностью "ВИТ-СТРОЙ" (дата регистрации 20.11.2013, № 36-36-26/058/2013-978)
266	36:25:6945026:1820	1 441	Для жилищного строительства	Земли населённых пунктов	Воронежская область, р-н Рамонский, с Ямное, ул Генерала Раевского, 16	Общество с ограниченной ответственностью "ВИТ-СТРОЙ" (дата регистрации 21.11.2013, № 36-36-26/058/2013-974)
267	36:25:6945026:1821	1 437	Для жилищного строительства	Земли населённых пунктов	Воронежская область, р-н Рамонский, с Ямное, ул Генерала Раевского, 18	Общество с ограниченной ответственностью "ВИТ-СТРОЙ" (дата регистрации 20.11.2013, № 36-36-26/070/2013-381)
268	36:25:6945026:1822	1 437	Для жилищного строительства	Земли населённых пунктов	Воронежская область, р-н Рамонский, с Ямное, ул Генерала Раевского, 20	Общество с ограниченной ответственностью "ВИТ-СТРОЙ" (дата регистрации 20.11.2013, № 36-36-26/058/2013-967)
269	36:25:6945026:1823	1 437	Для жилищного строительства	Земли населённых пунктов	Воронежская область, р-н Рамонский, с Ямное, ул Генерала Раевского, 22	Общество с ограниченной ответственностью "ВИТ-СТРОЙ" (дата регистрации 20.11.2013, № 36-36-26/058/2013-972)
270	36:25:6945026:1824	1 437	Для жилищного строительства	Земли населённых пунктов	Воронежская область, р-н Рамонский, с Ямное, ул Генерала Раевского, 24	Общество с ограниченной ответственностью "ВИТ-СТРОЙ" (дата регистрации 20.11.2013, № 36-36-26/058/2013-973)
271	36:25:6945026:1825	1 437	Для жилищного строительства	Земли населённых пунктов	Воронежская область, р-н Рамонский, с Ямное, ул Генерала Раевского, 26	Общество с ограниченной ответственностью "ВИТ-СТРОЙ" (дата регистрации 20.11.2013, № 36-36-26/058/2013-979)
272	36:25:6945026:1826	1 437	Для жилищного строительства	Земли населённых пунктов	Воронежская область, р-н Рамонский, с Ямное, ул Генерала Раевского, 28	Общество с ограниченной ответственностью "ВИТ-СТРОЙ" (дата регистрации 20.11.2013, № 36-36-26/070/2013-389)

Взам. инв. №	
Подпись и дата	
Инв. № подл.	

Изм.	Кодуч.	Лист	№ док.	Подпись	Дата	<b>22- 02/22-ПМТ</b>	<b>Лист</b>
							47

№	Кадастровый номер земельного участка, из которого образуется земельный участок	Площадь земельного участка, кв. м	Вид разрешенного использования земельного участка, из которого образуется земельный участок	Категория земель, из которого образуется земельный участок	Адрес (описание местоположения) земельного участка, из которого образуется земельный участок	Правообладатели земельного участка, из которого образуется земельный участок
1	2		3	4	5	6
273	36:25:6945026:1827	1 438	Для жилищного строительства	Земли населённых пунктов	Воронежская область, р-н Рамонский, с Ямное, ул Генерала Раевского, 30	Общество с ограниченной ответственностью "ВИТ-СТРОЙ" (дата регистрации 20.11.2013, № 36-36-26/070/2013-390)
274	36:25:6945026:1828	1 437	Для жилищного строительства	Земли населённых пунктов	Воронежская область, р-н Рамонский, с Ямное, ул Генерала Раевского, 32	Общество с ограниченной ответственностью "ВИТ-СТРОЙ" (дата регистрации 20.11.2013, № 36-36-26/058/2013-980)
275	36:25:6945026:1829	1 437	Для жилищного строительства	Земли населённых пунктов	Воронежская область, р-н Рамонский, с Ямное, ул Генерала Раевского, 34	Общество с ограниченной ответственностью "ВИТ-СТРОЙ" (дата регистрации 20.11.2013, № 36-36-26/070/2013-391)
276	36:25:6945026:1830	1 439	Для жилищного строительства	Земли населённых пунктов	Воронежская область, р-н Рамонский, с Ямное, ул Генерала Раевского, 36	Общество с ограниченной ответственностью "ВИТ-СТРОЙ" (дата регистрации 21.11.2013, № 36-36-26/058/2013-981)
277	36:25:6945026:1721	1 440	Для жилищного строительства	Земли населённых пунктов	Воронежская область, р-н Рамонский, с Ямное, ул Генерала Родимцева, 4	Общество с ограниченной ответственностью "ВИТ-СТРОЙ" (дата регистрации 20.12.2013, № 36-36-26/065/2013-902)
278	36:25:6945026:1724	1 478	Для жилищного строительства	Земли населённых пунктов	Воронежская область, р-н Рамонский, с Ямное, ул Генерала Родимцева, 3	Общество с ограниченной ответственностью "ВИТ-СТРОЙ" (дата регистрации 20.12.2013, № 36-36-26/074/2013-463)
279	36:25:6945026:1809	1 503	Для жилищного строительства	Земли населённых пунктов	Воронежская область, р-н Рамонский, с Ямное, пер Генерала Шереметьева, 2	Общество с ограниченной ответственностью "ВИТ-СТРОЙ" (дата регистрации 14.11.2013, № 36-36-26/069/2013-259)
280	36:25:6945026:1810	1 540	Для жилищного строительства	Земли населённых пунктов	Воронежская область, р-н Рамонский, с Ямное, пер Генерала Шереметьева, 4	Общество с ограниченной ответственностью "ВИТ-СТРОЙ" (дата регистрации 14.11.2013, № 36-36-26/069/2013-260)

Взам. инв. №	
Подпись и дата	
Инв. № подл.	

Изм.	Кодуч.	Лист	№ док.	Подпись	Дата	<b>22- 02/22-ПМТ</b>	<b>Лист</b>
							48

№	Кадастровый номер земельного участка, из которого образуется земельный участок	Площадь земельного участка, кв. м	Вид разрешенного использования земельного участка, из которого образуется земельный участок	Категория земель, из которого образуется земельный участок	Адрес (описание местоположения) земельного участка, из которого образуется земельный участок	Правообладатели земельного участка, из которого образуется земельный участок
1	2		3	4	5	6
281	36:25:6945026:1309	1 558	Для жилищного строительства	Земли населённых пунктов	Воронежская область, р-н Рамонский, с Ямное, пер Адмирала Лазарева, 3	Общество с ограниченной ответственностью "ВИТ-СТРОЙ" (дата регистрации 20.11.2013, № 36-36-26/065/2013-426)
282	36:25:6945026:1308	1 507	Для жилищного строительства	Земли населённых пунктов	Воронежская область, р-н Рамонский, с Ямное, пер Адмирала Лазарева, 1	Общество с ограниченной ответственностью "ВИТ-СТРОЙ" (дата регистрации 20.11.2013, № 36-36-26/058/2013-983)
283	36:25:6945026:1720	1 439	Для жилищного строительства	Земли населённых пунктов	Воронежская область, р-н Рамонский, с Ямное, ул Генерала Родимцева, 6	Общество с ограниченной ответственностью "ВИТ-СТРОЙ" (дата регистрации 20.12.2013, № 36-36-26/070/2013-840)
284	36:25:6945026:1950	1 441	Для жилищного строительства	Земли населённых пунктов	Воронежская область, р-н Рамонский, с Ямное, ул Адмирала Лазарева, 17	Общество с ограниченной ответственностью "ВИТ-СТРОЙ" (дата регистрации 04.12.2013, № 36-36-26/065/2013-626)
285	36:25:6945026:1949	1 442	Для жилищного строительства	Земли населённых пунктов	Воронежская область, р-н Рамонский, с Ямное, ул Адмирала Лазарева, 15	Общество с ограниченной ответственностью "ВИТ-СТРОЙ" (дата регистрации 03.12.2013, № 36-36-26/065/2013-619)
286	36:25:6945026:1579	1 441	Для жилищного строительства	Земли населённых пунктов	Воронежская область, р-н Рамонский, с Ямное, ул Адмирала Лазарева, 13	Общество с ограниченной ответственностью "ВИТ-СТРОЙ" (дата регистрации 04.12.2013, № 36-36-26/065/2013-616)
287	36:25:6945026:1578	1 441	Для жилищного строительства	Земли населённых пунктов	Воронежская область, р-н Рамонский, с Ямное, ул Адмирала Лазарева, 11	Общество с ограниченной ответственностью "ВИТ-СТРОЙ" (дата регистрации 04.12.2013, № 36-36-26/070/2013-532)
288	36:25:6945026:1577	1 441	Для жилищного строительства	Земли населённых пунктов	Воронежская область, р-н Рамонский, с Ямное, ул Адмирала Лазарева, 9	Общество с ограниченной ответственностью "ВИТ-СТРОЙ" (дата регистрации 03.12.2013, № 36-36-26/074/2013-147)

Взам. инв. №	
Подпись и дата	
Инв. № подл.	

Изм.	Кодуч.	Лист	№ док.	Подпись	Дата	<b>22- 02/22-ПМТ</b>	<b>Лист</b>
							49



№	Кадастровый номер земельного участка, из которого образуется земельный участок	Площадь земельного участка, кв. м	Вид разрешенного использования земельного участка, из которого образуется земельный участок	Категория земель, из которого образуется земельный участок	Адрес (описание местоположения) земельного участка, из которого образуется земельный участок	Правообладатели земельного участка, из которого образуется земельный участок
1	2		3	4	5	6
289	36:25:6945026:1576	1 440	Для жилищного строительства	Земли населённых пунктов	Воронежская область, р-н Рамонский, с Ямное, ул Адмирала Лазарева, 7	Общество с ограниченной ответственностью "ВИТ-СТРОЙ" (дата регистрации 03.12.2013, № 36-36-26/074/2013-143)
290	36:25:6945026:1947	1 440	Для жилищного строительства	Земли населённых пунктов	Воронежская область, р-н Рамонский, с Ямное, ул Адмирала Лазарева, 5	Общество с ограниченной ответственностью "ВИТ-СТРОЙ" (дата регистрации 03.12.2013, № 36-36-26/074/2013-141)
291	36:25:6945026:1948	1 442	Для жилищного строительства	Земли населённых пунктов	Воронежская область, р-н Рамонский, с Ямное, ул Адмирала Лазарева, 3	Общество с ограниченной ответственностью "ВИТ-СТРОЙ" (дата регистрации 04.12.2013, № 36-36-26/064/2013-769)
292	36:25:6945026:1580	1 561	Для жилищного строительства	Земли населённых пунктов	Воронежская область, р-н Рамонский, с Ямное, ул Адмирала Лазарева, 3	Общество с ограниченной ответственностью "ВИТ-СТРОЙ" (дата регистрации 04.12.2013, № 36-36-26/064/2013-764)
293	36:25:6945026:1780	1 559	Для жилищного строительства	Земли населённых пунктов	Воронежская область, р-н Рамонский, с Ямное, ул Адмирала Корнилова, 17	Общество с ограниченной ответственностью "ВИТ-СТРОЙ" (дата регистрации 21.11.2013, № 36-36-26/065/2013-420)
294	36:25:6945026:1781	1 438	Для жилищного строительства	Земли населённых пунктов	Воронежская область, р-н Рамонский, с Ямное, ул Адмирала Корнилова, 15	Общество с ограниченной ответственностью "ВИТ-СТРОЙ" (дата регистрации 21.11.2013, № 36-36-26/065/2013-423)
295	36:25:6945026:1782	1 435	Для жилищного строительства	Земли населённых пунктов	Воронежская область, р-н Рамонский, с Ямное, ул Адмирала Корнилова, 13	Общество с ограниченной ответственностью "ВИТ-СТРОЙ" (дата регистрации 21.11.2013, № 36-36-26/070/2013-383)
296	36:25:6945026:1783	1 436	Для жилищного строительства	Земли населённых пунктов	Воронежская область, р-н Рамонский, с Ямное, ул Адмирала Корнилова, 11	Общество с ограниченной ответственностью "ВИТ-СТРОЙ" (дата регистрации 20.11.2013, № 36-36-26/069/2013-381)

Взам. инв. №	
Подпись и дата	
Инв. № подл.	

Изм.	Кодуч.	Лист	№ док.	Подпись	Дата	<b>22- 02/22-ПМТ</b>	<b>Лист</b>
							50

№	Кадастровый номер земельного участка, из которого образуется земельный участок	Площадь земельного участка, кв. м	Вид разрешенного использования земельного участка, из которого образуется земельный участок	Категория земель, из которого образуется земельный участок	Адрес (описание местоположения) земельного участка, из которого образуется земельный участок	Правообладатели земельного участка, из которого образуется земельный участок
1	2		3	4	5	6
297	36:25:6945026:1784	1 434	Для жилищного строительства	Земли населённых пунктов	Воронежская область, р-н Рамонский, с Ямное, ул Адмирала Корнилова, 9	Общество с ограниченной ответственностью "ВИТ-СТРОЙ" (дата регистрации 20.11.2013, № 36-36-26/058/2013-975)
298	36:25:6945026:1785	1 436	Для жилищного строительства	Земли населённых пунктов	Воронежская область, р-н Рамонский, с Ямное, ул Адмирала Корнилова, 7	Общество с ограниченной ответственностью "ВИТ-СТРОЙ" (дата регистрации 20.11.2013, № 36-36-26/069/2013-350)
299	36:25:6945026:1786	1 435	Для жилищного строительства	Земли населённых пунктов	Воронежская область, р-н Рамонский, с Ямное, ул Адмирала Корнилова, 5	Общество с ограниченной ответственностью "ВИТ-СТРОЙ" (дата регистрации 20.11.2013, № 36-36-26/069/2013-370)
300	36:25:6945026:1787	1 434	Для жилищного строительства	Земли населённых пунктов	Воронежская область, р-н Рамонский, с Ямное, ул Адмирала Корнилова, 3	Общество с ограниченной ответственностью "ВИТ-СТРОЙ" (дата регистрации 20.11.2013, № 36-36-26/069/2013-366)
301	36:25:6945026:1788	1 434	Для жилищного строительства	Земли населённых пунктов	Воронежская область, р-н Рамонский, с Ямное, ул Адмирала Корнилова, 1	Общество с ограниченной ответственностью "ВИТ-СТРОЙ" (дата регистрации 20.11.2013, № 36-36-26/070/2013-365)
302	36:25:6945026:1158	1 434	Для жилищного строительства	Земли населённых пунктов	Воронежская область, р-н Рамонский, с Ямное, ул Рядового Ермушкина, 33	Общество с ограниченной ответственностью "ВИТ-СТРОЙ" (дата регистрации 25.10.2013, № 36-36-26/062/2013-358)
303	36:25:6945026:1802	1 449	Для жилищного строительства	Земли населённых пунктов	Воронежская область, р-н Рамонский, с Ямное, пер Адмирала Корнилова, 5	Общество с ограниченной ответственностью "ВИТ-СТРОЙ" (дата регистрации 20.11.2013, № 36-36-26/069/2013-354)
304	36:25:6945026:1801	1 442	Для жилищного строительства	Земли населённых пунктов	Воронежская область, р-н Рамонский, с Ямное, пер Адмирала Корнилова, 3	Общество с ограниченной ответственностью "ВИТ-СТРОЙ" (дата регистрации 20.11.2013, № 36-36-26/069/2013-352)

Взам. инв. №	
Подпись и дата	
Инв. № подл.	

Изм.	Кодуч.	Лист	№ док.	Подпись	Дата	<b>22- 02/22-ПМТ</b>	<b>Лист</b>
							51

№	Кадастровый номер земельного участка, из которого образуется земельный участок	Площадь земельного участка, кв. м	Вид разрешенного использования земельного участка, из которого образуется земельный участок	Категория земель, из которого образуется земельный участок	Адрес (описание местоположения) земельного участка, из которого образуется земельный участок	Правообладатели земельного участка, из которого образуется земельный участок
1	2		3	4	5	6
305	36:25:6945026:1800	1 607	Для жилищного строительства	Земли населённых пунктов	Воронежская область, р-н Рамонский, с Ямное, пер Адмирала Корнилова, 1	Общество с ограниченной ответственностью "ВИТ-СТРОЙ" (дата регистрации 20.11.2013, № 36-36-26/058/2013-966)
306	36:25:6945026:1796	734	Для жилищного строительства	Земли населённых пунктов	Воронежская область, р-н Рамонский, с Ямное, пер Адмирала Корнилова, линия 1	Общество с ограниченной ответственностью "ВИТ-СТРОЙ" (дата регистрации 25.12.2013, № 36-36-26/069/2013-918)
307	36:25:6945026:1302	2 396	Для жилищного строительства	Земли населённых пунктов	Воронежская область, р-н Рамонский, с Ямное, ул Адмирала Корнилова, линия 1	Общество с ограниченной ответственностью "ВИТ-СТРОЙ" (дата регистрации 04.12.2013, № 36-36-26/065/2013-673)
308	36:25:6945026:1590	2 571	Для жилищного строительства	Земли населённых пунктов	Воронежская область, р-н Рамонский, с Ямное, ул Адмирала Лазарева, линия 1	Общество с ограниченной ответственностью "ВИТ-СТРОЙ" (дата регистрации 05.12.2013, № 36-36-26/070/2013-587)
309	36:25:6945026:1304	749	Для жилищного строительства	Земли населённых пунктов	Воронежская область, р-н Рамонский, с Ямное, пер Адмирала Лазарева, линия 1	Общество с ограниченной ответственностью "ВИТ-СТРОЙ" (дата регистрации 06.12.2013, № 36-36-26/065/2013-676)
310	36:25:6945026:1307	1 531	Для жилищного строительства	Земли населённых пунктов	Воронежская область, р-н Рамонский, с Ямное, пер Адмирала Лазарева, 6	Общество с ограниченной ответственностью "ВИТ-СТРОЙ" (дата регистрации 03.12.2013, № 36-36-26/064/2013-763)
311	36:25:6945026:1306	1 505	Для жилищного строительства	Земли населённых пунктов	Воронежская область, р-н Рамонский, с Ямное, пер Адмирала Лазарева, 4	Общество с ограниченной ответственностью "ВИТ-СТРОЙ" (дата регистрации 03.12.2013, № 36-36-26/065/2013-636)
312	36:25:6945026:1305	1 501	Для жилищного строительства	Земли населённых пунктов	Воронежская область, р-н Рамонский, с Ямное, пер Адмирала Лазарева, 2	Общество с ограниченной ответственностью "ВИТ-СТРОЙ" (дата регистрации 20.11.2013, № 36-36-26/070/2013-393)

Взам. инв. №	
Подпись и дата	
Инв. № подл.	

Изм.	Кодуч.	Лист	№ док.	Подпись	Дата	<b>22- 02/22-ПМТ</b>	<b>Лист</b>
							52

№	Кадастровый номер земельного участка, из которого образуется земельный участок	Площадь земельного участка, кв. м	Вид разрешенного использования земельного участка, из которого образуется земельный участок	Категория земель, из которого образуется земельный участок	Адрес (описание местоположения) земельного участка, из которого образуется земельный участок	Правообладатели земельного участка, из которого образуется земельный участок
1	2		3	4	5	6
313	36:25:6945026:1725	1 506	Для жилищного строительства	Земли населённых пунктов	Воронежская область, р-н Рамонский, с Ямное, ул Генерала Родимцева, 5	Общество с ограниченной ответственностью "ВИТ-СТРОЙ" (дата регистрации 20.12.2013, № 36-36-26/070/2013-839)
314	36:25:6945026:1719	1 422	Для жилищного строительства	Земли населённых пунктов	Воронежская область, р-н Рамонский, с Ямное, ул Генерала Родимцева, 8	Общество с ограниченной ответственностью "ВИТ-СТРОЙ" (дата регистрации 12.12.2013, № 36-36-26/074/2013-321)
315	36:25:6945026:1581	1 422	Для жилищного строительства	Земли населённых пунктов	Воронежская область, р-н Рамонский, с Ямное, ул Адмирала Лазарева, 18	Общество с ограниченной ответственностью "ВИТ-СТРОЙ" (дата регистрации 16.12.2013, № 36-36-26/065/2013-815)
316	36:25:6945026:1582	1 422	Для жилищного строительства	Земли населённых пунктов	Воронежская область, р-н Рамонский, с Ямное, ул Адмирала Лазарева, 16	Общество с ограниченной ответственностью "ВИТ-СТРОЙ" (дата регистрации 04.12.2013, № 36-36-26/065/2013-624)
317	36:25:6945026:1583	1 422	Для жилищного строительства	Земли населённых пунктов	Воронежская область, р-н Рамонский, с Ямное, ул Адмирала Лазарева, 14	Общество с ограниченной ответственностью "ВИТ-СТРОЙ" (дата регистрации 03.12.2013, № 36-36-26/065/2013-617)
318	36:25:6945026:1584	1 422	Для жилищного строительства	Земли населённых пунктов	Воронежская область, р-н Рамонский, с Ямное, ул Адмирала Лазарева, 12	Общество с ограниченной ответственностью "ВИТ-СТРОЙ" (дата регистрации 03.12.2013, № 36-36-26/069/2013-531)
319	36:25:6945026:1585	1 422	Для жилищного строительства	Земли населённых пунктов	Воронежская область, р-н Рамонский, с Ямное, ул Адмирала Лазарева, 10	Общество с ограниченной ответственностью "ВИТ-СТРОЙ" (дата регистрации 04.12.2013, № 36-36-26/069/2013-530)
320	36:25:6945026:1586	1 422	Для жилищного строительства	Земли населённых пунктов	Воронежская область, р-н Рамонский, с Ямное, ул Адмирала Лазарева, 8	Общество с ограниченной ответственностью "ВИТ-СТРОЙ" (дата регистрации 03.12.2013, № 36-36-26/074/2013-144)

Взам. инв. №	
Подпись и дата	
Инв. № подл.	

Изм.	Кодуч.	Лист	№ док.	Подпись	Дата	<b>22- 02/22-ПМТ</b>	<b>Лист</b>
							53

№	Кадастровый номер земельного участка, из которого образуется земельный участок	Площадь земельного участка, кв. м	Вид разрешенного использования земельного участка, из которого образуется земельный участок	Категория земель, из которого образуется земельный участок	Адрес (описание местоположения) земельного участка, из которого образуется земельный участок	Правообладатели земельного участка, из которого образуется земельный участок
1	2		3	4	5	6
321	36:25:6945026:1587	1 422	Для жилищного строительства	Земли населённых пунктов	Воронежская область, р-н Рамонский, с Ямное, ул Адмирала Лазарева, 6	Общество с ограниченной ответственностью "ВИТ-СТРОЙ" (дата регистрации 04.12.2013, № 36-36-26/074/2013-142)
322	36:25:6945026:1588	1 421	Для жилищного строительства	Земли населённых пунктов	Воронежская область, р-н Рамонский, с Ямное, ул Адмирала Лазарева, 4	Общество с ограниченной ответственностью "ВИТ-СТРОЙ" (дата регистрации 04.12.2013, № 36-36-26/064/2013-770)
323	36:25:6945026:1589	1 581	Для жилищного строительства	Земли населённых пунктов	Воронежская область, р-н Рамонский, с Ямное, ул Адмирала Лазарева, 2	Общество с ограниченной ответственностью "ВИТ-СТРОЙ" (дата регистрации 03.12.2013, № 36-36-26/064/2013-765)
324	36:25:6945026:1789	1 576	Для жилищного строительства	Земли населённых пунктов	Воронежская область, р-н Рамонский, с Ямное, ул Адмирала Корнилова, 18	Общество с ограниченной ответственностью "ВИТ-СТРОЙ" (дата регистрации 20.11.2013, № 36-36-26/065/2013-419)
325	36:25:6945026:1790	1 428	Для жилищного строительства	Земли населённых пунктов	Воронежская область, р-н Рамонский, с Ямное, ул Адмирала Корнилова, 16	Общество с ограниченной ответственностью "ВИТ-СТРОЙ" (дата регистрации 21.11.2013, № 36-36-26/065/2013-422)
326	36:25:6945026:1791	1 428	Для жилищного строительства	Земли населённых пунктов	Воронежская область, р-н Рамонский, с Ямное, ул Адмирала Корнилова, 14	Общество с ограниченной ответственностью "ВИТ-СТРОЙ" (дата регистрации 20.11.2013, № 36-36-26/065/2013-424)
327	36:25:6945026:1792	1 428	Для жилищного строительства	Земли населённых пунктов	Воронежская область, р-н Рамонский, с Ямное, ул Адмирала Корнилова, 12	Общество с ограниченной ответственностью "ВИТ-СТРОЙ" (дата регистрации 20.11.2013, № 36-36-26/069/2013-380)
328	36:25:6945026:1793	1 428	Для жилищного строительства	Земли населённых пунктов	Воронежская область, р-н Рамонский, с Ямное, ул Адмирала Корнилова, 10	Общество с ограниченной ответственностью "ВИТ-СТРОЙ" (дата регистрации 20.11.2013, № 36-36-26/069/2013-382)

Взам. инв. №	
Подпись и дата	
Инв. № подл.	

№	Кадастровый номер земельного участка, из которого образуется земельный участок	Площадь земельного участка, кв. м	Вид разрешенного использования земельного участка, из которого образуется земельный участок	Категория земель, из которого образуется земельный участок	Адрес (описание местоположения) земельного участка, из которого образуется земельный участок	Правообладатели земельного участка, из которого образуется земельный участок
1	2		3	4	5	6
329	36:25:6945026:1794	1 428	Для жилищного строительства	Земли населённых пунктов	Воронежская область, р-н Рамонский, с Ямное, ул Адмирала Корнилова, 8	Общество с ограниченной ответственностью "ВИТ-СТРОЙ" (дата регистрации 20.11.2013, № 36-36-26/070/2013-388)
330	36:25:6945026:1795	1 428	Для жилищного строительства	Земли населённых пунктов	Воронежская область, р-н Рамонский, с Ямное, ул Адмирала Корнилова, 6	Общество с ограниченной ответственностью "ВИТ-СТРОЙ" (дата регистрации 20.11.2013, № 36-36-26/069/2013-351)
331	36:25:6945026:1303	1 428	Для жилищного строительства	Земли населённых пунктов	Воронежская область, р-н Рамонский, с Ямное, ул Адмирала Корнилова, 4	Общество с ограниченной ответственностью "ВИТ-СТРОЙ" (дата регистрации 20.11.2013, № 36-36-26/069/2013-367)
332	36:25:6945026:1301	1 428	Для жилищного строительства	Земли населённых пунктов	Воронежская область, р-н Рамонский, с Ямное, ул Адмирала Корнилова, 2	Общество с ограниченной ответственностью "ВИТ-СТРОЙ" (дата регистрации 20.11.2013, № 36-36-26/070/2013-368)
333	36:25:6945026:1159	1 428	Для жилищного строительства	Земли населённых пунктов	Воронежская область, р-н Рамонский, с Ямное, ул Рядового Ермушкина, 35	Общество с ограниченной ответственностью "ВИТ-СТРОЙ" (дата регистрации 24.10.2013, № 36-36-26/062/2013-364)
334	36:25:6945026:1193	1 520	Для жилищного строительства	Земли населённых пунктов	Воронежская область, р-н Рамонский, с Ямное, ул Рядового Ермушкина, 36	Общество с ограниченной ответственностью "ВИТ-СТРОЙ" (дата регистрации 25.10.2013, № 36-36-26/062/2013-422)
335	36:25:6945026:1799	1 443	Для жилищного строительства	Земли населённых пунктов	Воронежская область, р-н Рамонский, с Ямное, пер Адмирала Корнилова, 6	Общество с ограниченной ответственностью "ВИТ-СТРОЙ" (дата регистрации 20.11.2013, № 36-36-26/070/2013-364)
336	36:25:6945026:1798	1 446	Для жилищного строительства	Земли населённых пунктов	Воронежская область, р-н Рамонский, с Ямное, пер Адмирала Корнилова, 4	Общество с ограниченной ответственностью "ВИТ-СТРОЙ" (дата регистрации 21.11.2013, № 36-36-26/069/2013-353)

Взам. инв. №	
Подпись и дата	
Инв. № подл.	



№	Кадастровый номер земельного участка, из которого образуется земельный участок	Площадь земельного участка, кв. м	Вид разрешенного использования земельного участка, из которого образуется земельный участок	Категория земель, из которого образуется земельный участок	Адрес (описание местоположения) земельного участка, из которого образуется земельный участок	Правообладатели земельного участка, из которого образуется земельный участок
1	2		3	4	5	6
345	36:25:6945026:1329	1 424	Для жилищного строительства	Земли населённых пунктов	Воронежская область, р-н Рамонский, с Ямное, ул Маршала Рокоссовского, 5	Общество с ограниченной ответственностью "ВИТ-СТРОЙ" (дата регистрации 20.11.2013, № 36-36-26/072/2013-026)
346	36:25:6945026:1330	1 424	Для жилищного строительства	Земли населённых пунктов	Воронежская область, р-н Рамонский, с Ямное, ул Маршала Рокоссовского, 7	Общество с ограниченной ответственностью "ВИТ-СТРОЙ" (дата регистрации 20.11.2013, № 36-36-26/072/2013-002)
347	36:25:6945026:1331	1 424	Для жилищного строительства	Земли населённых пунктов	Воронежская область, р-н Рамонский, с Ямное, ул Маршала Рокоссовского, 9	Общество с ограниченной ответственностью "ВИТ-СТРОЙ" (дата регистрации 14.11.2013, № 36-36-26/070/2013-275)
348	36:25:6945026:1332	1 424	Для жилищного строительства	Земли населённых пунктов	Воронежская область, р-н Рамонский, с Ямное, ул Маршала Рокоссовского, 11	Общество с ограниченной ответственностью "ВИТ-СТРОЙ" (дата регистрации 14.11.2013, № 36-36-26/058/2013-849)
349	36:25:6945026:1333	1 428	Для жилищного строительства	Земли населённых пунктов	Воронежская область, р-н Рамонский, с Ямное, ул Маршала Рокоссовского, 13	Общество с ограниченной ответственностью "ВИТ-СТРОЙ" (дата регистрации 14.11.2013, № 36-36-26/058/2013-855)
350	36:25:6945026:1334	1 420	Для жилищного строительства	Земли населённых пунктов	Воронежская область, р-н Рамонский, с Ямное, ул Маршала Рокоссовского, уч 15	Общество с ограниченной ответственностью "ВИТ-СТРОЙ" (дата регистрации 20.11.2013, №36-36-26/065/2013-418)
351	36:25:6945026:1335	1 583	Для жилищного строительства	Земли населённых пунктов	Воронежская область, р-н Рамонский, с Ямное, ул Маршала Рокоссовского, уч 17	Общество с ограниченной ответственностью "ВИТ-СТРОЙ" (дата регистрации 14.11.2013, №36-36-26/069/2013-257)
352	36:25:6945026:1769	1 584	Для ведения личного подсобного хозяйства	Земли населённых пунктов	Воронежская область, р-н Рамонский, с Ямное, ул Макарова, 1	Общество с ограниченной ответственностью "ВИТ-СТРОЙ" (дата регистрации 21.11.2013, №36-36-26/072/2013-032)

Взам. инв. №	
Подпись и дата	
Инв. № подл.	

Изм.	Кодуч.	Лист	№ док.	Подпись	Дата	<b>22- 02/22-ПМТ</b>	<b>Лист</b>
							57



№	Кадастровый номер земельного участка, из которого образуется земельный участок	Площадь земельного участка, кв. м	Вид разрешенного использования земельного участка, из которого образуется земельный участок	Категория земель, из которого образуется земельный участок	Адрес (описание местоположения) земельного участка, из которого образуется земельный участок	Правообладатели земельного участка, из которого образуется земельный участок
1	2		3	4	5	6
353	36:25:6945026:1768	1 436	Для ведения личного подсобного хозяйства	Земли населённых пунктов	Воронежская область, р-н Рамонский, с Ямное, ул Макарова, 3	Общество с ограниченной ответственностью "ВИТ-СТРОЙ" (дата регистрации 14.11.2013, №36-36-26/070/2013-286)
354	36:25:6945026:1767	1 435	Для ведения личного подсобного хозяйства	Земли населённых пунктов	Воронежская область, р-н Рамонский, с Ямное, ул Макарова, 5	Общество с ограниченной ответственностью "ВИТ-СТРОЙ" (дата регистрации 21.11.2013, №36-36-26/072/2013-028)
355	36:25:6945026:1766	1 435	Для жилищного строительства	Земли населённых пунктов	Воронежская область, р-н Рамонский, с Ямное, ул Макарова, 7	Общество с ограниченной ответственностью "ВИТ-СТРОЙ" (дата регистрации 14.11.2013, №36-36-26/062/2013-672)
356	36:25:6945026:1765	1 435	Для жилищного строительства	Земли населённых пунктов	Воронежская область, р-н Рамонский, с Ямное, ул Макарова, 9	Общество с ограниченной ответственностью "ВИТ-СТРОЙ" (дата регистрации 14.11.2013, №36-36-26/064/2013-723)
357	36:25:6945026:1764	1 435	Для жилищного строительства	Земли населённых пунктов	Воронежская область, р-н Рамонский, с Ямное, ул Макарова, 11	Общество с ограниченной ответственностью "ВИТ-СТРОЙ" (дата регистрации 21.11.2013, №36-36-26/072/2013-034)
358	36:25:6945026:1763	1 435	Для жилищного строительства	Земли населённых пунктов	Воронежская область, р-н Рамонский, с Ямное, ул Макарова, 13	Общество с ограниченной ответственностью "ВИТ-СТРОЙ" (дата регистрации 21.11.2013, №36-36-26/072/2013-036)
359	36:25:6945026:1762	1 435	Для жилищного строительства	Земли населённых пунктов	Воронежская область, р-н Рамонский, с Ямное, ул Макарова, 15	Общество с ограниченной ответственностью "ВИТ-СТРОЙ" (дата регистрации 14.11.2013, №36-36-26/062/2013-675)
360	36:25:6945026:1761	1 439	Для жилищного строительства	Земли населённых пунктов	Воронежская область, р-н Рамонский, с Ямное, ул Макарова, 17	Общество с ограниченной ответственностью "ВИТ-СТРОЙ" (дата регистрации 21.11.2013, №36-36-26/072/2013-038)

Изм.	Кодуч.	Лист	№док.	Подпись	Дата

22- 02/22-ПМТ

Лист

58

№	Кадастровый номер земельного участка, из которого образуется земельный участок	Площадь земельного участка, кв. м	Вид разрешенного использования земельного участка, из которого образуется земельный участок	Категория земель, из которого образуется земельный участок	Адрес (описание местоположения) земельного участка, из которого образуется земельный участок	Правообладатели земельного участка, из которого образуется земельный участок
1	2		3	4	5	6
361	36:25:6945026:1718	1 431	Для жилищного строительства	Земли населённых пунктов	Воронежская область, р-н Рамонский, с Ямное, ул Генерала Родимцева, уч 10	Общество с ограниченной ответственностью "ВИТ-СТРОЙ" (дата регистрации 11.12.2013, №36-36-26/074/2013-323)
362	36:25:6945026:1314	1 501	Для жилищного строительства	Земли населённых пунктов	Воронежская область, р-н Рамонский, с Ямное, пер Макарова, 1	Общество с ограниченной ответственностью "ВИТ-СТРОЙ" (дата регистрации 21.11.2013, №36-36-26/072/2013-031)
363	36:25:6945026:1315	1 497	Для жилищного строительства	Земли населённых пунктов	Воронежская область, р-н Рамонский, с Ямное, пер Макарова, 3	Общество с ограниченной ответственностью "ВИТ-СТРОЙ" (дата регистрации 18.11.2013, №36-36-26/065/2013-364)
364	36:25:6945026:1316	1 642	Для жилищного строительства	Земли населённых пунктов	Воронежская область, р-н Рамонский, с Ямное, пер Макарова, 5	Общество с ограниченной ответственностью "ВИТ-СТРОЙ" (дата регистрации 18.11.2013, №36-36-26/070/2013-301)
365	36:25:6945026:1313	1 639	Для жилищного строительства	Земли населённых пунктов	Воронежская область, р-н Рамонский, с Ямное, пер Макарова, 6	Общество с ограниченной ответственностью "ВИТ-СТРОЙ" (дата регистрации 18.11.2013, №36-36-26/065/2013-368)
366	36:25:6945026:1310	733	Для жилищного строительства	Земли населённых пунктов	Воронежская область, р-н Рамонский, с Ямное, пер Макарова, линия 1	Общество с ограниченной ответственностью "ВИТ-СТРОЙ" (дата регистрации 18.11.2013, №36-36-26/070/2013-305)
367	36:25:6945026:1312	1 499	Для жилищного строительства	Земли населённых пунктов	Воронежская область, р-н Рамонский, с Ямное, пер Макарова, 4	Общество с ограниченной ответственностью "ВИТ-СТРОЙ" (дата регистрации 13.11.2013, №36-36-26/058/2013-882)
368	36:25:6945026:1311	1 506	Для жилищного строительства	Земли населённых пунктов	Воронежская область, р-н Рамонский, с Ямное, пер Макарова, 2	Общество с ограниченной ответственностью "ВИТ-СТРОЙ" (дата регистрации 20.11.2013, №36-36-26/065/2013-336)

Взам. инв. №	
Подпись и дата	
Инв. № подл.	

Изм.	Кодуч.	Лист	№док.	Подпись	Дата	<b>22- 02/22-ПМТ</b>	<b>Лист</b>
							59

№	Кадастровый номер земельного участка, из которого образуется земельный участок	Площадь земельного участка, кв. м	Вид разрешенного использования земельного участка, из которого образуется земельный участок	Категория земель, из которого образуется земельный участок	Адрес (описание местоположения) земельного участка, из которого образуется земельный участок	Правообладатели земельного участка, из которого образуется земельный участок
1	2		3	4	5	6
369	36:25:6945026:1726	1 498	Для жилищного строительства	Земли населённых пунктов	Воронежская область, р-н Рамонский, с Ямное, ул Генерала Родимцева, 7	Общество с ограниченной ответственностью "ВИТ-СТРОЙ" (дата регистрации 10.12.2013, №36-36-26/070/2013-724)
370	36:25:6945026:1717	1 457	Для жилищного строительства	Земли населённых пунктов	Воронежская область, р-н Рамонский, с Ямное, ул Генерала Родимцева, 12	Общество с ограниченной ответственностью "ВИТ-СТРОЙ" (дата регистрации 13.12.2013, №36-36-26/064/2013-921)
371	36:25:6945026:1770	1 457	Для ведения личного подсобного хозяйства	Земли населённых пунктов	Воронежская область, р-н Рамонский, с Ямное, ул Макарова, 18	Общество с ограниченной ответственностью "ВИТ-СТРОЙ" (дата регистрации 21.11.2013, №36-36-26/072/2013-039)
372	36:25:6945026:1771	1 456	Для ведения личного подсобного хозяйства	Земли населённых пунктов	Воронежская область, р-н Рамонский, с Ямное, ул Макарова, 16	Общество с ограниченной ответственностью "ВИТ-СТРОЙ" (дата регистрации 21.11.2013, №36-36-26/072/2013-037)
373	36:25:6945026:1772	1 457	Для ведения личного подсобного хозяйства	Земли населённых пунктов	Воронежская область, р-н Рамонский, с Ямное, ул Макарова, 14	Общество с ограниченной ответственностью "ВИТ-СТРОЙ" (дата регистрации 14.11.2013, №36-36-26/062/2013-666)
374	36:25:6945026:1773	1 456	Для ведения личного подсобного хозяйства	Земли населённых пунктов	Воронежская область, р-н Рамонский, с Ямное, ул Макарова, 12	Общество с ограниченной ответственностью "ВИТ-СТРОЙ" (дата регистрации 22.11.2013, №36-36-26/072/2013-035)
375	36:25:6945026:1779	2 601	Для жилищного строительства	Земли населённых пунктов	Воронежская область, р-н Рамонский, с Ямное, ул Макарова, линия 1	Общество с ограниченной ответственностью "ВИТ-СТРОЙ" (дата регистрации 18.11.2013, №36-36-26/065/2013-367)
376	36:25:6945026:1774	1 457	Для ведения личного подсобного хозяйства	Земли населённых пунктов	Воронежская область, р-н Рамонский, с Ямное, ул Макарова, 10	Общество с ограниченной ответственностью "ВИТ-СТРОЙ" (дата регистрации 14.11.2013, №36-36-26/064/2013-724)

Взам. инв. №	
Подпись и дата	
Инв. № подл.	

№	Кадастровый номер земельного участка, из которого образуется земельный участок	Площадь земельного участка, кв. м	Вид разрешенного использования земельного участка, из которого образуется земельный участок	Категория земель, из которого образуется земельный участок	Адрес (описание местоположения) земельного участка, из которого образуется земельный участок	Правообладатели земельного участка, из которого образуется земельный участок
1	2		3	4	5	6
377	36:25:6945026:1775	1 456	Для ведения личного подсобного хозяйства	Земли населённых пунктов	Воронежская область, р-н Рамонский, с Ямное, ул Макарова, 8	Общество с ограниченной ответственностью "ВИТ-СТРОЙ" (дата регистрации 14.11.2013, №36-36-26/064/2013-722)
378	36:25:6945026:1776	1 457	Для жилищного строительства	Земли населённых пунктов	Воронежская область, р-н Рамонский, с Ямное, ул Макарова, 6	Общество с ограниченной ответственностью "ВИТ-СТРОЙ" (дата регистрации 22.11.2013, №36-36-26/072/2013-029)
379	36:25:6945026:1777	1 456	Для жилищного строительства	Земли населённых пунктов	Воронежская область, р-н Рамонский, с Ямное, ул Макарова, 4	Общество с ограниченной ответственностью "ВИТ-СТРОЙ" (дата регистрации 21.11.2013, №36-36-26/072/2013-027)
380	36:25:6945026:1778	1 586	Для жилищного строительства	Земли населённых пунктов	Воронежская область, р-н Рамонский, с Ямное, ул Макарова, 2	Общество с ограниченной ответственностью "ВИТ-СТРОЙ" (дата регистрации 14.11.2013, №36-36-26/070/2013-278)
381	36:25:6945026:1326	1 582	Для жилищного строительства	Земли населённых пунктов	Воронежская область, р-н Рамонский, с Ямное, ул Маршала Рокоссовского,18	Общество с ограниченной ответственностью "ВИТ-СТРОЙ" (дата регистрации 14.11.2013, №36-36-26/069/2013-258)
382	36:25:6945026:1325	1 420	Для жилищного строительства	Земли населённых пунктов	Воронежская область, р-н Рамонский, с Ямное, ул Маршала Рокоссовского,16	Общество с ограниченной ответственностью "ВИТ-СТРОЙ" (дата регистрации 21.11.2013, №36-36-26/072/2013-033)
383	36:25:6945026:1324	1 421	Для жилищного строительства	Земли населённых пунктов	Воронежская область, р-н Рамонский, с Ямное, ул Маршала Рокоссовского,14	Общество с ограниченной ответственностью "ВИТ-СТРОЙ" (дата регистрации 25.12.2013, №36-36-26/074/2013-534)
384	36:25:6945026:1323	1 421	Для жилищного строительства	Земли населённых пунктов	Воронежская область, р-н Рамонский, с Ямное, ул Маршала Рокоссовского,12	Общество с ограниченной ответственностью "ВИТ-СТРОЙ" (дата регистрации 14.11.2013, №36-36-26/058/2013-850)

Изм.	Кодуч.	Лист	№док.	Подпись	Дата

22- 02/22-ПМТ

Лист

61

№	Кадастровый номер земельного участка, из которого образуется земельный участок	Площадь земельного участка, кв. м	Вид разрешенного использования земельного участка, из которого образуется земельный участок	Категория земель, из которого образуется земельный участок	Адрес (описание местоположения) земельного участка, из которого образуется земельный участок	Правообладатели земельного участка, из которого образуется земельный участок
1	2		3	4	5	6
385	36:25:6945026:1322	1 420	Для жилищного строительства	Земли населённых пунктов	Воронежская область, р-н Рамонский, с Ямное, ул Маршала Рокоссовского,10	Общество с ограниченной ответственностью "ВИТ-СТРОЙ" (дата регистрации 14.11.2013, №36-36-26/058/2013-848)
386	36:25:6945026:1321	1 420	Для жилищного строительства	Земли населённых пунктов	Воронежская область, р-н Рамонский, с Ямное, ул Маршала Рокоссовского,8	Общество с ограниченной ответственностью "ВИТ-СТРОЙ" (дата регистрации 14.11.2013, №36-36-26/070/2013-273)
387	36:25:6945026:1317	2 728	Для жилищного строительства	Земли населённых пунктов	Воронежская область, р-н Рамонский, с Ямное, ул Маршала Рокоссовского, линия 1	Общество с ограниченной ответственностью "ВИТ-СТРОЙ" (дата регистрации 05.12.2013, №36-36-26/074/2013-190)
388	36:25:6945026:1320	1 421	Для жилищного строительства	Земли населённых пунктов	Воронежская область, р-н Рамонский, с Ямное, ул Маршала Рокоссовского, 6	Общество с ограниченной ответственностью "ВИТ-СТРОЙ" (дата регистрации 18.11.2013, №36-36-26/072/2013-005)
389	36:25:6945026:1319	1 420	Для жилищного строительства	Земли населённых пунктов	Воронежская область, р-н Рамонский, с Ямное, ул Маршала Рокоссовского, 4	Общество с ограниченной ответственностью "ВИТ-СТРОЙ" (дата регистрации 20.11.2013, №36-36-26/072/2013-025)
390	36:25:6945026:1318	1 421	Для жилищного строительства	Земли населённых пунктов	Воронежская область, р-н Рамонский, с Ямное, ул Маршала Рокоссовского, 2	Общество с ограниченной ответственностью "ВИТ-СТРОЙ" (дата регистрации 25.12.2013, №36-36-26/074/2013-530)
391	36:25:6945026:1161	1 421	Для жилищного строительства	Земли населённых пунктов	Воронежская область, р-н Рамонский, с Ямное, ул Рядового Ермушкина, 39	Общество с ограниченной ответственностью "ВИТ-СТРОЙ" (дата регистрации 23.10.2013, №36-36-26/062/2013-370)
392	36:25:6945026:1194	686	Для жилищного строительства	Земли населённых пунктов	Воронежская область, р-н Рамонский, с Ямное, ул Рядового Ермушкина, 38	Общество с ограниченной ответственностью "ВИТ-СТРОЙ" (дата регистрации 24.10.2013, №36-36-26/062/2013-368)

Взам. инв. №	
Подпись и дата	
Инв. № подл.	

Изм.	Кодуч.	Лист	№ док.	Подпись	Дата	<b>22- 02/22-ПМТ</b>	<b>Лист</b>
							62

№	Кадастровый номер земельного участка, из которого образуется земельный участок	Площадь земельного участка, кв. м	Вид разрешенного использования земельного участка, из которого образуется земельный участок	Категория земель, из которого образуется земельный участок	Адрес (описание местоположения) земельного участка, из которого образуется земельный участок	Правообладатели земельного участка, из которого образуется земельный участок
1	2		3	4	5	6
393	36:25:6945026:1760	967	Для жилищного строительства	Земли населённых пунктов	Воронежская область, р-н Рамонский, с Ямное, пер Маршала Рокоссовского, линия 1	Общество с ограниченной ответственностью "ВИТ-СТРОЙ" (дата регистрации 11.12.2013, №36-36-26/074/2013-263)
394	36:25:6945026:1367	1 438	Для жилищного строительства	Земли населённых пунктов	Воронежская область, р-н Рамонский, с Ямное, пер Маршала Рокоссовского, 6	Общество с ограниченной ответственностью "ВИТ-СТРОЙ" (дата регистрации 05.12.2013, №36-36-26/064/2013-821)
395	36:25:6945026:1182	1 442	Для жилищного строительства	Земли населённых пунктов	Воронежская область, р-н Рамонский, с Ямное, ул Рядового Ермушкина, 42	Общество с ограниченной ответственностью "ВИТ-СТРОЙ" (дата регистрации 25.10.2013, №36-36-26/062/2013-376)
396	36:25:6945026:1758	1 402	Для жилищного строительства	Земли населённых пунктов	Воронежская область, р-н Рамонский, с Ямное, пер Маршала Рокоссовского, 4	Общество с ограниченной ответственностью "ВИТ-СТРОЙ" (дата регистрации 06.12.2013, №36-36-26/070/2013-621)
397	36:25:6945026:1759	1 438	Для жилищного строительства	Земли населённых пунктов	Воронежская область, р-н Рамонский, с Ямное, пер Маршала Рокоссовского, 2	Общество с ограниченной ответственностью "ВИТ-СТРОЙ" (дата регистрации 05.12.2013, №36-36-26/065/2013-699)
398	36:25:6945026:1610	1 440	Для жилищного строительства	Земли населённых пунктов	Воронежская область, р-н Рамонский, с Ямное, пер Маршала Говорова, 1	Общество с ограниченной ответственностью "ВИТ-СТРОЙ" (дата регистрации 04.10.2013, №36-36-26/011/2013-634)
399	36:25:6945026:1611	1 462	Для жилищного строительства	Земли населённых пунктов	Воронежская область, р-н Рамонский, с Ямное, пер Маршала Говорова, 3	Общество с ограниченной ответственностью "ВИТ-СТРОЙ" (дата регистрации 04.10.2013, №36-36-26/011/2013-636)
400	36:25:6945026:1612	1 432	Для жилищного строительства	Земли населённых пунктов	Воронежская область, р-н Рамонский, с Ямное, пер Маршала Говорова, 5	Общество с ограниченной ответственностью "ВИТ-СТРОЙ" (дата регистрации 04.10.2013, №36-36-26/011/2013-638)

Взам. инв. №	
Подпись и дата	
Инв. № подл.	

Изм.	Кодуч.	Лист	№ док.	Подпись	Дата	<b>22- 02/22-ПМТ</b>	<b>Лист</b>
							63

№	Кадастровый номер земельного участка, из которого образуется земельный участок	Площадь земельного участка, кв. м	Вид разрешенного использования земельного участка, из которого образуется земельный участок	Категория земель, из которого образуется земельный участок	Адрес (описание местоположения) земельного участка, из которого образуется земельный участок	Правообладатели земельного участка, из которого образуется земельный участок
1	2		3	4	5	6
401	36:25:6945026:1195	685	Для жилищного строительства	Земли населённых пунктов	Воронежская область, р-н Рамонский, с Ямное, ул Рядового Ермушкина, 40	Общество с ограниченной ответственностью "ВИТ-СТРОЙ" (дата регистрации 24.10.2013, №36-36-26/062/2013-372)
402	36:25:6945026:1162	1 442	Для жилищного строительства	Земли населённых пунктов	Воронежская область, р-н Рамонский, с Ямное, ул Рядового Ермушкина, 41	Общество с ограниченной ответственностью "ВИТ-СТРОЙ" (дата регистрации 25.10.2013, №36-36-26/062/2013-374)
403	36:25:6945026:1599	1 439	Для жилищного строительства	Земли населённых пунктов	Воронежская область, р-н Рамонский, с Ямное, ул Маршала Говорова, 1	Общество с ограниченной ответственностью "ВИТ-СТРОЙ" (дата регистрации 04.10.2013, №36-36-26/011/2013-641)
404	36:25:6945026:1598	1 440	Для жилищного строительства	Земли населённых пунктов	Воронежская область, р-н Рамонский, с Ямное, ул Маршала Говорова, 3	Общество с ограниченной ответственностью "ВИТ-СТРОЙ" (дата регистрации 04.10.2013, №36-36-26/011/2013-643)
405	36:25:6945026:1597	1 440	Для жилищного строительства	Земли населённых пунктов	Воронежская область, р-н Рамонский, с Ямное, ул Маршала Говорова, 5	Общество с ограниченной ответственностью "ВИТ-СТРОЙ" (дата регистрации 04.10.2013, №36-36-26/011/2013-645)
406	36:25:6945026:1596	1 440	Для жилищного строительства	Земли населённых пунктов	Воронежская область, р-н Рамонский, с Ямное, ул Маршала Говорова, 7	Общество с ограниченной ответственностью "ВИТ-СТРОЙ" (дата регистрации 04.10.2013, №36-36-26/011/2013-648)
407	36:25:6945026:1595	1 440	Для жилищного строительства	Земли населённых пунктов	Воронежская область, р-н Рамонский, с Ямное, ул Маршала Говорова, 9	Общество с ограниченной ответственностью "ВИТ-СТРОЙ" (дата регистрации 18.10.2013, №36-36-26/062/2013-210)
408	36:25:6945026:1594	1 441	Для жилищного строительства	Земли населённых пунктов	Воронежская область, р-н Рамонский, с Ямное, ул Маршала Говорова, 11	Общество с ограниченной ответственностью "ВИТ-СТРОЙ" (дата регистрации 18.10.2013, №36-36-26/062/2013-212)

Взам. инв. №	
Подпись и дата	
Инв. № подл.	

Изм.	Кодуч.	Лист	№ док.	Подпись	Дата	<b>22- 02/22-ПМТ</b>	<b>Лист</b>
							64

№	Кадастровый номер земельного участка, из которого образуется земельный участок	Площадь земельного участка, кв. м	Вид разрешенного использования земельного участка, из которого образуется земельный участок	Категория земель, из которого образуется земельный участок	Адрес (описание местоположения) земельного участка, из которого образуется земельный участок	Правообладатели земельного участка, из которого образуется земельный участок
1	2		3	4	5	6
409	36:25:6945026:1593	1 440	Для жилищного строительства	Земли населённых пунктов	Воронежская область, р-н Рамонский, с Ямное, ул Маршала Говорова, 13	Общество с ограниченной ответственностью "ВИТ-СТРОЙ" (дата регистрации 17.10.2013, №36-36-26/062/2013-214)
410	36:25:6945026:1592	1 440	Для жилищного строительства	Земли населённых пунктов	Воронежская область, р-н Рамонский, с Ямное, ул Маршала Говорова, 15	Общество с ограниченной ответственностью "ВИТ-СТРОЙ" (дата регистрации 18.10.2013, №36-36-26/062/2013-216)
411	36:25:6945026:1591	1 570	Для жилищного строительства	Земли населённых пунктов	Воронежская область, р-н Рамонский, с Ямное, ул Маршала Говорова, 17	Общество с ограниченной ответственностью "ВИТ-СТРОЙ" (дата регистрации 18.10.2013, №36-36-26/062/2013-219)
412	36:25:6945026:1626	1 564	Для жилищного строительства	Земли населённых пунктов	Воронежская область, р-н Рамонский, с Ямное, ул Маршала Конева, 1	Общество с ограниченной ответственностью "ВИТ-СТРОЙ" (дата регистрации 08.11.2013, №36-36-26/065/2013-244)
413	36:25:6945026:1625	1 421	Для жилищного строительства	Земли населённых пунктов	Воронежская область, р-н Рамонский, с Ямное, ул Маршала Конева, 3	Общество с ограниченной ответственностью "ВИТ-СТРОЙ" (дата регистрации 08.11.2013, №36-36-26/065/2013-246)
414	36:25:6945026:1624	1 422	Для жилищного строительства	Земли населённых пунктов	Воронежская область, р-н Рамонский, с Ямное, ул Маршала Конева, 5	Общество с ограниченной ответственностью "ВИТ-СТРОЙ" (дата регистрации 07.11.2013, №36-36-26/065/2013-248)
415	36:25:6945026:1623	1 422	Для жилищного строительства	Земли населённых пунктов	Воронежская область, р-н Рамонский, с Ямное, ул Маршала Конева, 7	Общество с ограниченной ответственностью "ВИТ-СТРОЙ" (дата регистрации 11.04.2014, №36-36-26/011/2014-669)
416	36:25:6945026:1622	1 422	Для жилищного строительства	Земли населённых пунктов	Воронежская область, р-н Рамонский, с Ямное, ул Маршала Конева, 9	Общество с ограниченной ответственностью "ВИТ-СТРОЙ" (дата регистрации 08.11.2013, №36-36-26/065/2013-251)

Взам. инв. №	
Подпись и дата	
Инв. № подл.	



№	Кадастровый номер земельного участка, из которого образуется земельный участок	Площадь земельного участка, кв. м	Вид разрешенного использования земельного участка, из которого образуется земельный участок	Категория земель, из которого образуется земельный участок	Адрес (описание местоположения) земельного участка, из которого образуется земельный участок	Правообладатели земельного участка, из которого образуется земельный участок
1	2		3	4	5	6
417	36:25:6945026:1621	1 422	Для жилищного строительства	Земли населённых пунктов	Воронежская область, р-н Рамонский, с Ямное, ул Маршала Конева, 11	Общество с ограниченной ответственностью "ВИТ-СТРОЙ" (дата регистрации 08.11.2013, №36-36-26/065/2013-260)
418	36:25:6945026:1620	1 422	Для жилищного строительства	Земли населённых пунктов	Воронежская область, р-н Рамонский, с Ямное, ул Маршала Конева, 13	Общество с ограниченной ответственностью "ВИТ-СТРОЙ" (дата регистрации 07.11.2013, №36-36-26/065/2013-253)
419	36:25:6945026:1619	1 422	Для жилищного строительства	Земли населённых пунктов	Воронежская область, р-н Рамонский, с Ямное, ул Маршала Конева, 15	Общество с ограниченной ответственностью "ВИТ-СТРОЙ" (дата регистрации 08.11.2013, №36-36-26/065/2013-255)
420	36:25:6945026:1618	1 420	Для жилищного строительства	Земли населённых пунктов	Воронежская область, р-н Рамонский, с Ямное, ул Маршала Конева, 17	Общество с ограниченной ответственностью "ВИТ-СТРОЙ" (дата регистрации 08.11.2013, №36-36-26/065/2013-261)
421	36:25:6945026:1716	1 424	Для жилищного строительства	Земли населённых пунктов	Воронежская область, р-н Рамонский, с Ямное, ул Генерала Родимцева, 14	Общество с ограниченной ответственностью "ВИТ-СТРОЙ" (дата регистрации 11.12.2013, №36-36-26/064/2013-923)
422	36:25:6945026:1639	1 503	Для жилищного строительства	Земли населённых пунктов	Воронежская область, р-н Рамонский, с Ямное, пер Маршала Конева, 1	Общество с ограниченной ответственностью "ВИТ-СТРОЙ" (дата регистрации 20.11.2013, №36-36-26/069/2013-296)
423	36:25:6945026:1638	1 497	Для жилищного строительства	Земли населённых пунктов	Воронежская область, р-н Рамонский, с Ямное, пер Маршала Конева, 3	Общество с ограниченной ответственностью "ВИТ-СТРОЙ" (дата регистрации 18.11.2013, №36-36-26/058/2013-884)
424	36:25:6945026:1637	1 652	Для жилищного строительства	Земли населённых пунктов	Воронежская область, р-н Рамонский, с Ямное, пер Маршала Конева, 5	Общество с ограниченной ответственностью "ВИТ-СТРОЙ" (дата регистрации 20.11.2013, №36-36-26/058/2013-886)

Взам. инв. №	
Подпись и дата	
Инв. № подл.	

Изм.	Кодуч.	Лист	№ док.	Подпись	Дата	<b>22- 02/22-ПМТ</b>	<b>Лист</b>
							66

№	Кадастровый номер земельного участка, из которого образуется земельный участок	Площадь земельного участка, кв. м	Вид разрешенного использования земельного участка, из которого образуется земельный участок	Категория земель, из которого образуется земельный участок	Адрес (описание местоположения) земельного участка, из которого образуется земельный участок	Правообладатели земельного участка, из которого образуется земельный участок
1	2		3	4	5	6
425	36:25:6945026:1640	1 646	Для жилищного строительства	Земли населённых пунктов	Воронежская область, р-н Рамонский, с Ямное, пер Маршала Конева,6	Общество с ограниченной ответственностью "ВИТ-СТРОЙ" (дата регистрации 20.11.2013, №36-36-26/069/2013-292)
426	36:25:6945026:1641	1 498	Для жилищного строительства	Земли населённых пунктов	Воронежская область, р-н Рамонский, ЗАО «Яменское», пер Маршала Конева,4	Общество с ограниченной ответственностью "ВИТ-СТРОЙ" (дата регистрации 20.11.2013, №36-36-26/070/2013-303)
427	36:25:6945026:1642	1 499	Для жилищного строительства	Земли населённых пунктов	Воронежская область, р-н Рамонский, с Ямное, пер Маршала Конева,2	Общество с ограниченной ответственностью "ВИТ-СТРОЙ" (дата регистрации 18.11.2013, №36-36-26/069/2013-294)
428	36:25:6945026:1643	751	Для жилищного строительства	Земли населённых пунктов	Воронежская область, р-н Рамонский, с Ямное, пер Маршала Конева, линия 1	Общество с ограниченной ответственностью "ВИТ-СТРОЙ" (дата регистрации 07.11.2013, №36-36-26/065/2013-257)
429	36:25:6945026:1727	1 498	Для жилищного строительства	Земли населённых пунктов	Воронежская область, р-н Рамонский, с Ямное, ул Генерала Родимцева, 9	Общество с ограниченной ответственностью "ВИТ-СТРОЙ" (дата регистрации 10.12.2013, №36-36-26/074/2013-322)
430	36:25:6945026:1715	1 435	Для жилищного строительства	Земли населённых пунктов	Воронежская область, р-н Рамонский, с Ямное, ул Генерала Родимцева, 16	Общество с ограниченной ответственностью "ВИТ-СТРОЙ" (дата регистрации 13.12.2013, №36-36-26/065/2013-758)
431	36:25:6945026:1627	1 432	Для жилищного строительства	Земли населённых пунктов	Воронежская область, р-н Рамонский, с Ямное, ул Маршала Конева, 18	Общество с ограниченной ответственностью "ВИТ-СТРОЙ" (дата регистрации 07.11.2013, №36-36-26/065/2013-262)
432	36:25:6945026:1628	1 432	Для жилищного строительства	Земли населённых пунктов	Воронежская область, р-н Рамонский, с Ямное, ул Маршала Конева, 16	Общество с ограниченной ответственностью "ВИТ-СТРОЙ" (дата регистрации 08.11.2013, №36-36-26/065/2013-256)

Взам. инв. №	
Подпись и дата	
Инв. № подл.	

Изм.	Кодуч.	Лист	№ док.	Подпись	Дата	<b>22- 02/22-ПМТ</b>	<b>Лист</b>
							67

№	Кадастровый номер земельного участка, из которого образуется земельный участок	Площадь земельного участка, кв. м	Вид разрешенного использования земельного участка, из которого образуется земельный участок	Категория земель, из которого образуется земельный участок	Адрес (описание местоположения) земельного участка, из которого образуется земельный участок	Правообладатели земельного участка, из которого образуется земельный участок
1	2		3	4	5	6
433	36:25:6945026:1629	1 432	Для жилищного строительства	Земли населённых пунктов	Воронежская область, р-н Рамонский, с Ямное, ул Маршала Конева, 14	Общество с ограниченной ответственностью "ВИТ-СТРОЙ" (дата регистрации 08.11.2013, №36-36-26/065/2013-254)
434	36:25:6945026:1630	1 432	Для жилищного строительства	Земли населённых пунктов	Воронежская область, р-н Рамонский, с Ямное, ул Маршала Конева, 12	Общество с ограниченной ответственностью "ВИТ-СТРОЙ" (дата регистрации 07.11.2013, №36-36-26/065/2013-252)
435	36:25:6945026:1631	1 432	Для жилищного строительства	Земли населённых пунктов	Воронежская область, р-н Рамонский, с Ямное, ул Маршала Конева, 10	Общество с ограниченной ответственностью "ВИТ-СТРОЙ" (дата регистрации 08.11.2013, №36-36-26/065/2013-259)
436	36:25:6945026:1636	2 574	Для жилищного строительства	Земли населённых пунктов	Воронежская область, р-н Рамонский, с Ямное, ул Маршала Конева, линия 1	Общество с ограниченной ответственностью "ВИТ-СТРОЙ" (дата регистрации 07.11.2013, №36-36-26/065/2013-243)
437	36:25:6945026:1632	1 432	Для жилищного строительства	Земли населённых пунктов	Воронежская область, р-н Рамонский, с Ямное, ул Маршала Конева, 8	Общество с ограниченной ответственностью "ВИТ-СТРОЙ" (дата регистрации 08.11.2013, №36-36-26/065/2013-250)
438	36:25:6945026:1633	1 432	Для жилищного строительства	Земли населённых пунктов	Воронежская область, р-н Рамонский, с Ямное, ул Маршала Конева, 6	Общество с ограниченной ответственностью "ВИТ-СТРОЙ" (дата регистрации 08.11.2013, №36-36-26/065/2013-301)
439	36:25:6945026:1634	1 432	Для жилищного строительства	Земли населённых пунктов	Воронежская область, р-н Рамонский, с Ямное, ул Маршала Конева, 4	Общество с ограниченной ответственностью "ВИТ-СТРОЙ" (дата регистрации 08.11.2013, №36-36-26/065/2013-247)
440	36:25:6945026:1635	1 572	Для жилищного строительства	Земли населённых пунктов	Воронежская область, р-н Рамонский, с Ямное, ул Маршала Конева, 2	Общество с ограниченной ответственностью "ВИТ-СТРОЙ" (дата регистрации 08.11.2013, №36-36-26/065/2013-245)

Взам. инв. №	
Подпись и дата	
Инв. № подл.	

Изм.	Кодуч.	Лист	№ док.	Подпись	Дата	<b>22- 02/22-ПМТ</b>	<b>Лист</b>
							68

№	Кадастровый номер земельного участка, из которого образуется земельный участок	Площадь земельного участка, кв. м	Вид разрешенного использования земельного участка, из которого образуется земельный участок	Категория земель, из которого образуется земельный участок	Адрес (описание местоположения) земельного участка, из которого образуется земельный участок	Правообладатели земельного участка, из которого образуется земельный участок
1	2		3	4	5	6
441	36:25:6945026:1600	1 575	Для жилищного строительства	Земли населённых пунктов	Воронежская область, р-н Рамонский, с Ямное, ул Маршала Говорова, 18	Общество с ограниченной ответственностью "ВИТ-СТРОЙ" (дата регистрации 18.10.2013, №36-36-26/062/2013-220)
442	36:25:6945026:1601	1 434	Для жилищного строительства	Земли населённых пунктов	Воронежская область, р-н Рамонский, с Ямное, ул Маршала Говорова, 16	Общество с ограниченной ответственностью "ВИТ-СТРОЙ" (дата регистрации 18.10.2013, №36-36-26/062/2013-217)
443	36:25:6945026:1602	1 434	Для жилищного строительства	Земли населённых пунктов	Воронежская область, р-н Рамонский, с Ямное, ул Маршала Говорова, 14	Общество с ограниченной ответственностью "ВИТ-СТРОЙ" (дата регистрации 18.10.2013, №36-36-26/062/2013-215)
444	36:25:6945026:1603	1 434	Для жилищного строительства	Земли населённых пунктов	Воронежская область, р-н Рамонский, с Ямное, ул Маршала Говорова, 12	Общество с ограниченной ответственностью "ВИТ-СТРОЙ" (дата регистрации 18.10.2013, №36-36-26/062/2013-213)
445	36:25:6945026:1604	1 434	Для жилищного строительства	Земли населённых пунктов	Воронежская область, р-н Рамонский, с Ямное, ул Маршала Говорова, 10	Общество с ограниченной ответственностью "ВИТ-СТРОЙ" (дата регистрации 18.10.2013, №36-36-26/062/2013-211)
446	36:25:6945026:1605	1 435	Для жилищного строительства	Земли населённых пунктов	Воронежская область, р-н Рамонский, с Ямное, ул Маршала Говорова, 8	Общество с ограниченной ответственностью "ВИТ-СТРОЙ" (дата регистрации 04.10.2013, №36-36-26/011/2013-647)
447	36:25:6945026:1607	1 433	Для жилищного строительства	Земли населённых пунктов	Воронежская область, р-н Рамонский, с Ямное, ул Маршала Говорова, 6	Общество с ограниченной ответственностью "ВИТ-СТРОЙ" (дата регистрации 04.10.2013, №36-36-26/011/2013-646)
448	36:25:6945026:1606	1 433	Для жилищного строительства	Земли населённых пунктов	Воронежская область, р-н Рамонский, с Ямное, ул Маршала Говорова, 4	Общество с ограниченной ответственностью "ВИТ-СТРОЙ" (дата регистрации 04.10.2013, №36-36-26/011/2013-644)

Взам. инв. №	
Подпись и дата	
Инв. № подл.	

Изм.	Кодуч.	Лист	№ док.	Подпись	Дата	<b>22- 02/22-ПМТ</b>	<b>Лист</b>
							69

№	Кадастровый номер земельного участка, из которого образуется земельный участок	Площадь земельного участка, кв. м	Вид разрешенного использования земельного участка, из которого образуется земельный участок	Категория земель, из которого образуется земельный участок	Адрес (описание местоположения) земельного участка, из которого образуется земельный участок	Правообладатели земельного участка, из которого образуется земельный участок
1	2		3	4	5	6
449	36:25:6945026:1608	1 434	Для жилищного строительства	Земли населённых пунктов	Воронежская область, р-н Рамонский, с Ямное, ул Маршала Говорова, 2	Общество с ограниченной ответственностью "ВИТ-СТРОЙ" (дата регистрации 04.10.2013, №36-36-26/011/2013-642)
450	36:25:6945026:1163	1 435	Для жилищного строительства	Земли населённых пунктов	Воронежская область, р-н Рамонский, с Ямное, ул Рядового Ермушкина, 43	Общество с ограниченной ответственностью "ВИТ-СТРОЙ" (дата регистрации 25.10.2013, №36-36-26/062/2013-380)
451	36:25:6945026:1609	2 481	Для жилищного строительства	Земли населённых пунктов	Воронежская область, р-н Рамонский, с Ямное, ул Маршала Говорова, линия 1	Общество с ограниченной ответственностью "ВИТ-СТРОЙ" (дата регистрации 04.10.2013, №36-36-26/011/2013-673)
452	36:25:6945026:1617	1 255	Для жилищного строительства	Земли населённых пунктов	Воронежская область, р-н Рамонский, с Ямное, пер Маршала Говорова, линия 1	Общество с ограниченной ответственностью "ВИТ-СТРОЙ" (дата регистрации 04.10.2013, №36-36-26/011/2013-671)
453	36:25:6945026:1196	1 535	Для жилищного строительства	Земли населённых пунктов	Воронежская область, р-н Рамонский, с Ямное, ул Рядового Ермушкина, 42а	Общество с ограниченной ответственностью "ВИТ-СТРОЙ" (дата регистрации 24.10.2013, №36-36-26/062/2013-378)
454	36:25:6945026:1613	1 428	Для жилищного строительства	Земли населённых пунктов	Воронежская область, р-н Рамонский, с Ямное, пер Маршала Говорова, 8	Общество с ограниченной ответственностью "ВИТ-СТРОЙ" (дата регистрации 04.10.2013, №36-36-26/011/2013-640)
455	36:25:6945026:1614	1 418	Для жилищного строительства	Земли населённых пунктов	Воронежская область, р-н Рамонский, с Ямное, пер Маршала Говорова, 6	Общество с ограниченной ответственностью "ВИТ-СТРОЙ" (дата регистрации 04.10.2013, №36-36-26/011/2013-639)
456	36:25:6945026:1615	1 590	Для жилищного строительства	Земли населённых пунктов	Воронежская область, р-н Рамонский, с Ямное, пер Маршала Говорова, 4	Общество с ограниченной ответственностью "ВИТ-СТРОЙ" (дата регистрации 04.10.2013, №36-36-26/011/2013-637)

Взам. инв. №

Подпись и дата

Инв. № подл.

№	Кадастровый номер земельного участка, из которого образуется земельный участок	Площадь земельного участка, кв. м	Вид разрешенного использования земельного участка, из которого образуется земельный участок	Категория земель, из которого образуется земельный участок	Адрес (описание местоположения) земельного участка, из которого образуется земельный участок	Правообладатели земельного участка, из которого образуется земельный участок
1	2		3	4	5	6
457	36:25:6945026:1616	2 113	Для жилищного строительства	Земли населённых пунктов	Воронежская область, р-н Рамонский, с Ямное, пер Маршала Говорова, 2	Общество с ограниченной ответственностью "ВИТ-СТРОЙ" (дата регистрации 04.10.2013, №36-36-26/011/2013-635)
458	36:25:6945026:1479	1 651	Для жилищного строительства	Земли населённых пунктов	Воронежская область, р-н Рамонский, с Ямное, пер Маршала Мерццкого, 1	Общество с ограниченной ответственностью "ВИТ-СТРОЙ" (дата регистрации 26.11.2013, №36-36-26/069/2013-470)
459	36:25:6945026:1481	1 438	Для жилищного строительства	Земли населённых пунктов	Воронежская область, р-н Рамонский, с Ямное, пер Маршала Мерццкого, 3	Общество с ограниченной ответственностью "ВИТ-СТРОЙ" (дата регистрации 27.11.2013, №36-36-26/069/2013-472)
460	36:25:6945026:1164	1 446	Для жилищного строительства	Земли населённых пунктов	Воронежская область, р-н Рамонский, с Ямное, ул Рядового Ермушкина, 45	Общество с ограниченной ответственностью "ВИТ-СТРОЙ" (дата регистрации 25.10.2013, №36-36-26/062/2013-394)
461	36:25:6945026:1514	1 436	Для жилищного строительства	Земли населённых пунктов	Воронежская область, р-н Рамонский, с Ямное, ул Маршала Мерццкого, 1	Общество с ограниченной ответственностью "ВИТ-СТРОЙ" (дата регистрации 02.12.2013, №36-36-26/069/2013-475)
462	36:25:6945026:1513	1 436	Для жилищного строительства	Земли населённых пунктов	Воронежская область, р-н Рамонский, с Ямное, ул Маршала Мерццкого, 3	Общество с ограниченной ответственностью "ВИТ-СТРОЙ" (дата регистрации 27.11.2013, №36-36-26/070/2013-491)
463	36:25:6945026:1512	1 436	Для жилищного строительства	Земли населённых пунктов	Воронежская область, р-н Рамонский, с Ямное, ул Маршала Мерццкого, 5	Общество с ограниченной ответственностью "ВИТ-СТРОЙ" (дата регистрации 27.11.2013, №36-36-26/074/2013-098)
464	36:25:6945026:1511	1 439	Для жилищного строительства	Земли населённых пунктов	Воронежская область, р-н Рамонский, с Ямное, ул Маршала Мерццкого, 7	Общество с ограниченной ответственностью "ВИТ-СТРОЙ" (дата регистрации 28.11.2013, №36-36-26/074/2013-099)

Взам. инв. №	
Подпись и дата	
Инв. № подл.	

Изм.	Кодуч.	Лист	№ док.	Подпись	Дата	<b>22- 02/22-ПМТ</b>	<b>Лист</b>
							71

№	Кадастровый номер земельного участка, из которого образуется земельный участок	Площадь земельного участка, кв. м	Вид разрешенного использования земельного участка, из которого образуется земельный участок	Категория земель, из которого образуется земельный участок	Адрес (описание местоположения) земельного участка, из которого образуется земельный участок	Правообладатели земельного участка, из которого образуется земельный участок
1	2		3	4	5	6
465	36:25:6945026:1510	1 439	Для жилищного строительства	Земли населённых пунктов	Воронежская область, р-н Рамонский, с Ямное, ул Маршала Мерецкого, 9	Общество с ограниченной ответственностью "ВИТ-СТРОЙ" (дата регистрации 28.11.2013, №36-36-26/074/2013-104)
466	36:25:6945026:1509	1 439	Для жилищного строительства	Земли населённых пунктов	Воронежская область, р-н Рамонский, с Ямное, ул Маршала Мерецкого, 11	Общество с ограниченной ответственностью "ВИТ-СТРОЙ" (дата регистрации 27.11.2013, №36-36-26/074/2013-106)
467	36:25:6945026:1508	1 439	Для жилищного строительства	Земли населённых пунктов	Воронежская область, р-н Рамонский, с Ямное, ул Маршала Мерецкого, 13	Общество с ограниченной ответственностью "ВИТ-СТРОЙ" (дата регистрации 27.11.2013, №36-36-26/065/2013-554)
468	36:25:6945026:1507	1 439	Для жилищного строительства	Земли населённых пунктов	Воронежская область, р-н Рамонский, с Ямное, ул Маршала Мерецкого, 15	Общество с ограниченной ответственностью "ВИТ-СТРОЙ" (дата регистрации 28.11.2013, №36-36-26/065/2013-556)
469	36:25:6945026:1506	1 440	Для жилищного строительства	Земли населённых пунктов	Воронежская область, р-н Рамонский, с Ямное, ул Маршала Мерецкого, 17	Общество с ограниченной ответственностью "ВИТ-СТРОЙ" (дата регистрации 27.11.2013, №36-36-26/065/2013-557)
470	36:25:6945026:1505	1 442	Для жилищного строительства	Земли населённых пунктов	Воронежская область, р-н Рамонский, с Ямное, ул Маршала Мерецкого, 19	Общество с ограниченной ответственностью "ВИТ-СТРОЙ" (дата регистрации 27.11.2013, №36-36-26/069/2013-485)
471	36:25:6945026:1504	1 449	Для жилищного строительства	Земли населённых пунктов	Воронежская область, р-н Рамонский, с Ямное, ул Маршала Мерецкого, 21	Общество с ограниченной ответственностью "ВИТ-СТРОЙ" (дата регистрации 28.11.2013, №36-36-26/069/2013-497)
472	36:25:6945026:1503	1 449	Для жилищного строительства	Земли населённых пунктов	Воронежская область, р-н Рамонский, с Ямное, ул Маршала Мерецкого, 23	Общество с ограниченной ответственностью "ВИТ-СТРОЙ" (дата регистрации 28.11.2013, №36-36-26/069/2013-489)

Взам. инв. №	
Подпись и дата	
Инв. № подл.	

Изм.	Кодуч.	Лист	№ док.	Подпись	Дата	<b>22- 02/22-ПМТ</b>	<b>Лист</b>
							72

№	Кадастровый номер земельного участка, из которого образуется земельный участок	Площадь земельного участка, кв. м	Вид разрешенного использования земельного участка, из которого образуется земельный участок	Категория земель, из которого образуется земельный участок	Адрес (описание местоположения) земельного участка, из которого образуется земельный участок	Правообладатели земельного участка, из которого образуется земельный участок
1	2		3	4	5	6
473	36:25:6945026:1502	1 450	Для жилищного строительства	Земли населённых пунктов	Воронежская область, р-н Рамонский, с Ямное, ул Маршала Мерецкого, 25	Общество с ограниченной ответственностью "ВИТ-СТРОЙ" (дата регистрации 28.11.2013, №36-36-26/069/2013-490)
474	36:25:6945026:1501	1 451	Для жилищного строительства	Земли населённых пунктов	Воронежская область, р-н Рамонский, с Ямное, ул Маршала Мерецкого, 27	Общество с ограниченной ответственностью "ВИТ-СТРОЙ" (дата регистрации 26.11.2013, №36-36-26/069/2013-491)
475	36:25:6945026:1500	1 451	Для жилищного строительства	Земли населённых пунктов	Воронежская область, р-н Рамонский, с Ямное, ул Маршала Мерецкого, 29	Общество с ограниченной ответственностью "ВИТ-СТРОЙ" (дата регистрации 28.11.2013, №36-36-26/065/2013-555)
476	36:25:6945026:1499	1 451	Для жилищного строительства	Земли населённых пунктов	Воронежская область, р-н Рамонский, с Ямное, ул Маршала Мерецкого, 31	Общество с ограниченной ответственностью "ВИТ-СТРОЙ" (дата регистрации 27.11.2013, №36-36-26/065/2013-555)
477	36:25:6945026:1498	1 452	Для жилищного строительства	Земли населённых пунктов	Воронежская область, р-н Рамонский, с Ямное, ул Маршала Мерецкого, 33	Общество с ограниченной ответственностью "ВИТ-СТРОЙ" (дата регистрации 26.11.2013, №36-36-26/074/2013-062)
478	36:25:6945026:1497	1 452	Для жилищного строительства	Земли населённых пунктов	Воронежская область, р-н Рамонский, с Ямное, ул Маршала Мерецкого, 35	Общество с ограниченной ответственностью "ВИТ-СТРОЙ" (дата регистрации 21.11.2013, №36-36-26/069/2013-471)
479	36:25:6945026:1714	1 455	Для жилищного строительства	Земли населённых пунктов	Воронежская область, р-н Рамонский, с Ямное, ул Генерала Родимцева, 18	Общество с ограниченной ответственностью "ВИТ-СТРОЙ" (дата регистрации 11.12.2013, №36-36-26/065/2013-760)
480	36:25:6945026:1494	1 500	Для жилищного строительства	Земли населённых пунктов	Воронежская область, р-н Рамонский, с Ямное, пер Маршала Тимошенко, 1	Общество с ограниченной ответственностью "ВИТ-СТРОЙ" (дата регистрации 28.11.2013, №36-36-26/065/2013-550)

Взам. инв. №	
Подпись и дата	
Инв. № подл.	

Изм.	Кодуч.	Лист	№ док.	Подпись	Дата	<b>22- 02/22-ПМТ</b>	<b>Лист</b>
							73



№	Кадастровый номер земельного участка, из которого образуется земельный участок	Площадь земельного участка, кв. м	Вид разрешенного использования земельного участка, из которого образуется земельный участок	Категория земель, из которого образуется земельный участок	Адрес (описание местоположения) земельного участка, из которого образуется земельный участок	Правообладатели земельного участка, из которого образуется земельный участок
1	2		3	4	5	6
481	36:25:6945026:1495	1 500	Для жилищного строительства	Земли населённых пунктов	Воронежская область, р-н Рамонский, с Ямное, пер Маршала Тимошенко,3	Общество с ограниченной ответственностью "ВИТ-СТРОЙ" (дата регистрации 21.11.2013, №36-36-26/074/2013-081)
482	36:25:6945026:1496	1 652	Для жилищного строительства	Земли населённых пунктов	Воронежская область, р-н Рамонский, с Ямное, пер Маршала Тимошенко,5	Общество с ограниченной ответственностью "ВИТ-СТРОЙ" (дата регистрации 21.11.2013, №36-36-26/065/2013-523)
483	36:25:6945026:1490	727	Для жилищного строительства	Земли населённых пунктов	Воронежская область, р-н Рамонский, с Ямное, пер Маршала Тимошенко, линия 1	Общество с ограниченной ответственностью "ВИТ-СТРОЙ" (дата регистрации 28.11.2013, №36-36-26/069/2013-438)
484	36:25:6945026:1516	6 835	Для жилищного строительства	Земли населённых пунктов	Воронежская область, р-н Рамонский, с Ямное, ул Маршала Мерецкого, линия 1	Общество с ограниченной ответственностью "ВИТ-СТРОЙ" (дата регистрации 02.12.2013, №36-36-26/069/2013-442)
485	36:25:6945026:1478	656	Для жилищного строительства	Земли населённых пунктов	Воронежская область, р-н Рамонский, с Ямное, пер Маршала Мерецкого, линия 1	Общество с ограниченной ответственностью "ВИТ-СТРОЙ" (дата регистрации 26.11.2013, №36-36-26/070/2013-449)
486	36:25:6945026:1477	405	Для жилищного строительства	Земли населённых пунктов	Воронежская область, р-н Рамонский, с Ямное, пер Маршала Мерецкого, 1а	Общество с ограниченной ответственностью "ВИТ-СТРОЙ" (дата регистрации 26.11.2013, №36-36-26/065/2013-519)
487	36:25:6945026:1476	561	Для жилищного строительства	Земли населённых пунктов	Воронежская область, р-н Рамонский, с Ямное, пер Маршала Мерецкого, линия 2	Общество с ограниченной ответственностью "ВИТ-СТРОЙ" (дата регистрации 26.11.2013, №36-36-26/070/2013-451)
488	36:25:6945026:1480	2 770	Для жилищного строительства	Земли населённых пунктов	Воронежская область, р-н Рамонский, с Ямное, пер Маршала Мерецкого,2	Общество с ограниченной ответственностью "ВИТ-СТРОЙ" (дата регистрации 26.11.2013, №36-36-26/069/2013-473)

Взам. инв. №	
Подпись и дата	
Инв. № подл.	

Изм.	Кодуч.	Лист	№док.	Подпись	Дата	<b>22- 02/22-ПМТ</b>	<b>Лист</b>
							74

№	Кадастровый номер земельного участка, из которого образуется земельный участок	Площадь земельного участка, кв. м	Вид разрешенного использования земельного участка, из которого образуется земельный участок	Категория земель, из которого образуется земельный участок	Адрес (описание местоположения) земельного участка, из которого образуется земельный участок	Правообладатели земельного участка, из которого образуется земельный участок
1	2		3	4	5	6
489	36:25:6945026:1515	14 380	Для жилищного строительства	Земли населённых пунктов	Воронежская область, р-н Рамонский, с Ямное, ул Маршала Мерецкого, 2	Общество с ограниченной ответственностью "ВИТ-СТРОЙ" (дата регистрации 26.11.2013, №36-36-26/070/2013-494)
490	36:25:6945026:1728	1 166	Для жилищного строительства	Земли населённых пунктов	Воронежская область, р-н Рамонский, с Ямное, ул Генерала Родимцева. 11	Общество с ограниченной ответственностью "ВИТ-СТРОЙ" (дата регистрации 12.12.2013, №36-36-26/074/2013-325)
491	36:25:6945026:1491	1 497	Для жилищного строительства	Земли населённых пунктов	Воронежская область, р-н Рамонский, с Ямное, пер Маршала Тимошенко, 2	Общество с ограниченной ответственностью "ВИТ-СТРОЙ" (дата регистрации 26.11.2013, №36-36-26/065/2013-551)
492	36:25:6945026:1492	1 499	Для жилищного строительства	Земли населённых пунктов	Воронежская область, р-н Рамонский, с Ямное, пер Маршала Тимошенко, 4	Общество с ограниченной ответственностью "ВИТ-СТРОЙ" (дата регистрации 02.12.2013, №36-36-26/074/2013-082)
493	36:25:6945026:1493	1 642	Для жилищного строительства	Земли населённых пунктов	Воронежская область, р-н Рамонский, с Ямное, пер Маршала Тимошенко, 6	Общество с ограниченной ответственностью "ВИТ-СТРОЙ" (дата регистрации 21.11.2013, №36-36-26/065/2013-524)
494	36:25:6945026:1470	1 662	Для жилищного строительства	Земли населённых пунктов	Воронежская область, р-н Рамонский, с Ямное, ул Генерала Берзарина, 3	Общество с ограниченной ответственностью "ВИТ-СТРОЙ" (дата регистрации 21.11.2013, №36-36-26/074/2013-081)
495	36:25:6945026:1469	1 662	Для жилищного строительства	Земли населённых пунктов	Воронежская область, р-н Рамонский, с Ямное, ул Генерала Берзарина, 1	Общество с ограниченной ответственностью "ВИТ-СТРОЙ" (дата регистрации 04.10.2013, №36-36-26/011/2013-653)
496	36:25:6945026:1713	1 442	Для жилищного строительства	Земли населённых пунктов	Воронежская область, р-н Рамонский, с Ямное, ул Генерала Родимцева, 20	Общество с ограниченной ответственностью "ВИТ-СТРОЙ" (дата регистрации 10.12.2013, №36-36-26/069/2013-730)

Взам. инв. №	
Подпись и дата	
Инв. № подл.	

Изм.	Кодуч.	Лист	№ док.	Подпись	Дата	<b>22- 02/22-ПМТ</b>	<b>Лист</b>
							75

№	Кадастровый номер земельного участка, из которого образуется земельный участок	Площадь земельного участка, кв. м	Вид разрешенного использования земельного участка, из которого образуется земельный участок	Категория земель, из которого образуется земельный участок	Адрес (описание местоположения) земельного участка, из которого образуется земельный участок	Правообладатели земельного участка, из которого образуется земельный участок
1	2		3	4	5	6
497	36:25:6945026:1463	1 442	Для жилищного строительства	Земли населённых пунктов	Воронежская область, р-н Рамонский, с Ямное, ул Маршала Тимошенко, 17	Общество с ограниченной ответственностью "ВИТ-СТРОЙ" (дата регистрации 26.11.2013, №36-36-26/074/2013-064)
498	36:25:6945026:1462	1 442	Для жилищного строительства	Земли населённых пунктов	Воронежская область, р-н Рамонский, с Ямное, ул Маршала Тимошенко, 15	Общество с ограниченной ответственностью "ВИТ-СТРОЙ" (дата регистрации 26.11.2013, №36-36-26/074/2013-076)
499	36:25:6945026:1461	1 442	Для жилищного строительства	Земли населённых пунктов	Воронежская область, р-н Рамонский, с Ямное, ул Маршала Тимошенко, 13	Общество с ограниченной ответственностью "ВИТ-СТРОЙ" (дата регистрации 02.12.2013, №36-36-26/074/2013-069)
500	36:25:6945026:1460	1 442	Для жилищного строительства	Земли населённых пунктов	Воронежская область, р-н Рамонский, с Ямное, ул Маршала Тимошенко, 11	Общество с ограниченной ответственностью "ВИТ-СТРОЙ" (дата регистрации 26.11.2013, №36-36-26/070/2013-493)
501	36:25:6945026:1459	1 441	Для жилищного строительства	Земли населённых пунктов	Воронежская область, р-н Рамонский, с Ямное, ул Маршала Тимошенко, 9	Общество с ограниченной ответственностью "ВИТ-СТРОЙ" (дата регистрации 26.11.2013, №36-36-26/065/2013-558)
502	36:25:6945026:1458	1 442	Для жилищного строительства	Земли населённых пунктов	Воронежская область, р-н Рамонский, с Ямное, ул Маршала Тимошенко, 7	Общество с ограниченной ответственностью "ВИТ-СТРОЙ" (дата регистрации 26.11.2013, №36-36-26/070/2013-468)
503	36:25:6945026:1457	1 442	Для жилищного строительства	Земли населённых пунктов	Воронежская область, р-н Рамонский, с Ямное, ул Маршала Тимошенко, 5	Общество с ограниченной ответственностью "ВИТ-СТРОЙ" (дата регистрации 28.11.2013, №36-36-26/070/2013-473)
504	36:25:6945026:1456	1 440	Для жилищного строительства	Земли населённых пунктов	Воронежская область, р-н Рамонский, с Ямное, ул Маршала Тимошенко, 3	Общество с ограниченной ответственностью "ВИТ-СТРОЙ" (дата регистрации 26.11.2013, №36-36-26/070/2013-471)

Взам. инв. №	
Подпись и дата	
Инв. № подл.	

Изм.	Кодуч.	Лист	№ док.	Подпись	Дата	<b>22- 02/22-ПМТ</b>	<b>Лист</b>
							76

№	Кадастровый номер земельного участка, из которого образуется земельный участок	Площадь земельного участка, кв. м	Вид разрешенного использования земельного участка, из которого образуется земельный участок	Категория земель, из которого образуется земельный участок	Адрес (описание местоположения) земельного участка, из которого образуется земельный участок	Правообладатели земельного участка, из которого образуется земельный участок
1	2		3	4	5	6
505	36:25:6945026:1455	1 591	Для жилищного строительства	Земли населённых пунктов	Воронежская область, р-н Рамонский, с Ямное, ул Маршала Тимошенко, 1	Общество с ограниченной ответственностью "ВИТ-СТРОЙ" (дата регистрации 02.12.2013, №36-36-26/065/2013-526)
506	36:25:6945026:1399	1 570	Для жилищного строительства	Земли населённых пунктов	Воронежская область, р-н Рамонский, с Ямное, ул Маршала Чуйкова, 17	Общество с ограниченной ответственностью "ВИТ-СТРОЙ" (дата регистрации 25.12.2013, №36-36-26/075/2013-118)
507	36:25:6945026:1398	1 431	Для жилищного строительства	Земли населённых пунктов	Воронежская область, р-н Рамонский, с Ямное, ул Маршала Чуйкова, 15	Общество с ограниченной ответственностью "ВИТ-СТРОЙ" (дата регистрации 03.12.2013, №36-36-26/074/2013-165)
508	36:25:6945026:1397	1 431	Для жилищного строительства	Земли населённых пунктов	Воронежская область, р-н Рамонский, с Ямное, ул Маршала Чуйкова, 13	Общество с ограниченной ответственностью "ВИТ-СТРОЙ" (дата регистрации 03.12.2013, №36-36-26/074/2013-150)
509	36:25:6945026:1396	1 431	Для жилищного строительства	Земли населённых пунктов	Воронежская область, р-н Рамонский, с Ямное, ул Маршала Чуйкова, 11	Общество с ограниченной ответственностью "ВИТ-СТРОЙ" (дата регистрации 03.12.2013, №36-36-26/069/2013-533)
510	36:25:6945026:1395	1 431	Для жилищного строительства	Земли населённых пунктов	Воронежская область, р-н Рамонский, с Ямное, ул Маршала Чуйкова, 9	Общество с ограниченной ответственностью "ВИТ-СТРОЙ" (дата регистрации 04.12.2013, №36-36-26/065/2013-642)
511	36:25:6945026:1394	1 431	Для жилищного строительства	Земли населённых пунктов	Воронежская область, р-н Рамонский, с Ямное, ул Маршала Чуйкова, 7	Общество с ограниченной ответственностью "ВИТ-СТРОЙ" (дата регистрации 03.12.2013, №36-36-26/070/2013-552)
512	36:25:6945026:1393	1 431	Для жилищного строительства	Земли населённых пунктов	Воронежская область, р-н Рамонский, с Ямное, ул Маршала Чуйкова, 5	Общество с ограниченной ответственностью "ВИТ-СТРОЙ" (дата регистрации 04.12.2013, №36-36-26/074/2013-155)

Взам. инв. №	
Подпись и дата	
Инв. № подл.	

Изм.	Кодуч.	Лист	№ док.	Подпись	Дата	<b>22- 02/22-ПМТ</b>	<b>Лист</b>
							77

№	Кадастровый номер земельного участка, из которого образуется земельный участок	Площадь земельного участка, кв. м	Вид разрешенного использования земельного участка, из которого образуется земельный участок	Категория земель, из которого образуется земельный участок	Адрес (описание местоположения) земельного участка, из которого образуется земельный участок	Правообладатели земельного участка, из которого образуется земельный участок
1	2		3	4	5	6
513	36:25:6945026:1392	1 430	Для жилищного строительства	Земли населённых пунктов	Воронежская область, р-н Рамонский, с Ямное, ул Маршала Чуйкова, 3	Общество с ограниченной ответственностью "ВИТ-СТРОЙ" (дата регистрации 03.12.2013, №36-36-26/070/2013-538)
514	36:25:6945026:1391	1 431	Для жилищного строительства	Земли населённых пунктов	Воронежская область, р-н Рамонский, с Ямное, ул Маршала Чуйкова, 1	Общество с ограниченной ответственностью "ВИТ-СТРОЙ" (дата регистрации 05.12.2013, №36-36-26/070/2013-534)
515	36:25:6945026:1165	1 431	Для жилищного строительства	Земли населённых пунктов	Воронежская область, р-н Рамонский, с Ямное, ул Рядового Ермушкина, 47	Общество с ограниченной ответственностью "ВИТ-СТРОЙ" (дата регистрации 25.10.2013, №36-36-26/062/2013-403)
516	36:25:6945026:1197	770	Для жилищного строительства	Земли населённых пунктов	Воронежская область, р-н Рамонский, с Ямное, ул Рядового Ермушкина, 44	Общество с ограниченной ответственностью "ВИТ-СТРОЙ" (дата регистрации 25.10.2013, №36-36-26/062/2013-382)
517	36:25:6945026:1347	1 693	Для жилищного строительства	Земли населённых пунктов	Воронежская область, р-н Рамонский, с Ямное, пер Маршала Чуйкова, 5	Общество с ограниченной ответственностью "ВИТ-СТРОЙ" (дата регистрации 03.12.2013, №36-36-26/065/2013-634)
518	36:25:6945026:1346	1 697	Для жилищного строительства	Земли населённых пунктов	Воронежская область, р-н Рамонский, с Ямное, пер Маршала Чуйкова, 3	Общество с ограниченной ответственностью "ВИТ-СТРОЙ" (дата регистрации 03.12.2013, №36-36-26/065/2013-633)
519	36:25:6945026:1345	1 688	Для жилищного строительства	Земли населённых пунктов	Воронежская область, р-н Рамонский, с Ямное, пер Маршала Чуйкова, 1	Общество с ограниченной ответственностью "ВИТ-СТРОЙ" (дата регистрации 04.12.2013, №36-36-26/070/2013-548)
520	36:25:6945026:1343	801	Для жилищного строительства	Земли населённых пунктов	Воронежская область, р-н Рамонский, с Ямное, пер Маршала Чуйкова, линия 1	Общество с ограниченной ответственностью "ВИТ-СТРОЙ" (дата регистрации 06.12.2013, №36-36-26/070/2013-591)

Взам. инв. №	
Подпись и дата	
Инв. № подл.	

Изм.	Кодуч.	Лист	№ док.	Подпись	Дата	<b>22- 02/22-ПМТ</b>	<b>Лист</b>
							78

№	Кадастровый номер земельного участка, из которого образуется земельный участок	Площадь земельного участка, кв. м	Вид разрешенного использования земельного участка, из которого образуется земельный участок	Категория земель, из которого образуется земельный участок	Адрес (описание местоположения) земельного участка, из которого образуется земельный участок	Правообладатели земельного участка, из которого образуется земельный участок
1	2		3	4	5	6
521	36:25:6945026:1381	2 562	Для жилищного строительства	Земли населённых пунктов	Воронежская область, р-н Рамонский, с Ямное, ул Маршала Чуйкова, линия 1	Общество с ограниченной ответственностью "ВИТ-СТРОЙ" (дата регистрации 04.12.2013, №36-36-26/069/2013-564)
522	36:25:6945026:1446	2 545	Для жилищного строительства	Земли населённых пунктов	Воронежская область, р-н Рамонский, с Ямное, ул Маршала Тимошенко, линия 1	Общество с ограниченной ответственностью "ВИТ-СТРОЙ" (дата регистрации 26.11.2013, №36-36-26/069/2013-440)
523	36:25:6945026:1712	1 436	Для жилищного строительства	Земли населённых пунктов	Воронежская область, р-н Рамонский, с Ямное, ул Генерала Родимцева, 22	Общество с ограниченной ответственностью "ВИТ-СТРОЙ" (дата регистрации 13.12.2013, №36-36-26/069/2013-732)
524	36:25:6945026:1454	1 436	Для жилищного строительства	Земли населённых пунктов	Воронежская область, р-н Рамонский, с Ямное, ул Маршала Тимошенко, 18	Общество с ограниченной ответственностью "ВИТ-СТРОЙ" (дата регистрации 27.11.2013, №36-36-26/074/2013-065)
525	36:25:6945026:1453	1 436	Для жилищного строительства	Земли населённых пунктов	Воронежская область, р-н Рамонский, с Ямное, ул Маршала Тимошенко, 16	Общество с ограниченной ответственностью "ВИТ-СТРОЙ" (дата регистрации 26.11.2013, №36-36-26/074/2013-077)
526	36:25:6945026:1452	1 436	Для жилищного строительства	Земли населённых пунктов	Воронежская область, р-н Рамонский, с Ямное, ул Маршала Тимошенко, 14	Общество с ограниченной ответственностью "ВИТ-СТРОЙ" (дата регистрации 21.11.2013, №36-36-26/074/2013-073)
527	36:25:6945026:1451	1 436	Для жилищного строительства	Земли населённых пунктов	Воронежская область, р-н Рамонский, с Ямное, ул Маршала Тимошенко, 12	Общество с ограниченной ответственностью "ВИТ-СТРОЙ" (дата регистрации 02.12.2013, №36-36-26/070/2013-470)
528	36:25:6945026:1445	1 435	Для жилищного строительства	Земли населённых пунктов	Воронежская область, р-н Рамонский, с Ямное, ул Маршала Тимошенко, 10	Общество с ограниченной ответственностью "ВИТ-СТРОЙ" (дата регистрации 27.11.2013, №36-36-26/070/2013-492)

Взам. инв. №	
Подпись и дата	
Инв. № подл.	

Изм.	Кодуч.	Лист	№ док.	Подпись	Дата	<b>22- 02/22-ПМТ</b>	<b>Лист</b>
							79

№	Кадастровый номер земельного участка, из которого образуется земельный участок	Площадь земельного участка, кв. м	Вид разрешенного использования земельного участка, из которого образуется земельный участок	Категория земель, из которого образуется земельный участок	Адрес (описание местоположения) земельного участка, из которого образуется земельный участок	Правообладатели земельного участка, из которого образуется земельный участок
1	2		3	4	5	6
529	36:25:6945026:1450	1 436	Для жилищного строительства	Земли населённых пунктов	Воронежская область, р-н Рамонский, с Ямное, ул Маршала Тимошенко, 8	Общество с ограниченной ответственностью "ВИТ-СТРОЙ" (дата регистрации 28.11.2013, №36-36-26/070/2013-469)
530	36:25:6945026:1449	1 436	Для жилищного строительства	Земли населённых пунктов	Воронежская область, р-н Рамонский, с Ямное, ул Маршала Тимошенко, 6	Общество с ограниченной ответственностью "ВИТ-СТРОЙ" (дата регистрации 02.12.2013, №36-36-26/070/2013-474)
531	36:25:6945026:1448	1 436	Для жилищного строительства	Земли населённых пунктов	Воронежская область, р-н Рамонский, с Ямное, ул Маршала Тимошенко, 4	Общество с ограниченной ответственностью "ВИТ-СТРОЙ" (дата регистрации 26.11.2013, №36-36-26/070/2013-472)
532	36:25:6945026:1447	1 571	Для жилищного строительства	Земли населённых пунктов	Воронежская область, р-н Рамонский, с Ямное, ул Маршала Тимошенко, 2	Общество с ограниченной ответственностью "ВИТ-СТРОЙ" (дата регистрации 28.11.2013, №36-36-26/065/2013-527)
533	36:25:6945026:1390	1 575	Для жилищного строительства	Земли населённых пунктов	Воронежская область, р-н Рамонский, с Ямное, ул Маршала Чуйкова, 18	Общество с ограниченной ответственностью "ВИТ-СТРОЙ" (дата регистрации 05.12.2013, №36-36-26/070/2013-547)
534	36:25:6945026:1389	1 443	Для жилищного строительства	Земли населённых пунктов	Воронежская область, р-н Рамонский, с Ямное, ул Маршала Чуйкова, 16	Общество с ограниченной ответственностью "ВИТ-СТРОЙ" (дата регистрации 03.12.2013, №36-36-26/074/2013-166)
535	36:25:6945026:1388	1 443	Для жилищного строительства	Земли населённых пунктов	Воронежская область, р-н Рамонский, с Ямное, ул Маршала Чуйкова, 14	Общество с ограниченной ответственностью "ВИТ-СТРОЙ" (дата регистрации 25.12.2013, №36-36-26/075/2013-120)
536	36:25:6945026:1387	1 443	Для жилищного строительства	Земли населённых пунктов	Воронежская область, р-н Рамонский, с Ямное, ул Маршала Чуйкова, 12	Общество с ограниченной ответственностью "ВИТ-СТРОЙ" (дата регистрации 03.12.2013, №36-36-26/069/2013-534)

Взам. инв. №	
Подпись и дата	
Инв. № подл.	

Изм.	Кодуч.	Лист	№ док.	Подпись	Дата	<b>22- 02/22-ПМТ</b>	<b>Лист</b>
							80

№	Кадастровый номер земельного участка, из которого образуется земельный участок	Площадь земельного участка, кв. м	Вид разрешенного использования земельного участка, из которого образуется земельный участок	Категория земель, из которого образуется земельный участок	Адрес (описание местоположения) земельного участка, из которого образуется земельный участок	Правообладатели земельного участка, из которого образуется земельный участок
1	2		3	4	5	6
537	36:25:6945026:1386	1 444	Для жилищного строительства	Земли населённых пунктов	Воронежская область, р-н Рамонский, с Ямное, ул Маршала Чуйкова, 10	Общество с ограниченной ответственностью "ВИТ-СТРОЙ" (дата регистрации 03.12.2013, №36-36-26/069/2013-532)
538	36:25:6945026:1385	1 444	Для жилищного строительства	Земли населённых пунктов	Воронежская область, р-н Рамонский, с Ямное, ул Маршала Чуйкова, 8	Общество с ограниченной ответственностью "ВИТ-СТРОЙ" (дата регистрации 03.12.2013, №36-36-26/070/2013-553)
539	36:25:6945026:1384	1 444	Для жилищного строительства	Земли населённых пунктов	Воронежская область, р-н Рамонский, с Ямное, ул Маршала Чуйкова, 6	Общество с ограниченной ответственностью "ВИТ-СТРОЙ" (дата регистрации 03.12.2013, №36-36-26/074/2013-158)
540	36:25:6945026:1383	1 445	Для жилищного строительства	Земли населённых пунктов	Воронежская область, р-н Рамонский, с Ямное, ул Маршала Чуйкова, 4	Общество с ограниченной ответственностью "ВИТ-СТРОЙ" (дата регистрации 03.12.2013, №36-36-26/070/2013-541)
541	36:25:6945026:1382	1 440	Для жилищного строительства	Земли населённых пунктов	Воронежская область, р-н Рамонский, с Ямное, ул Маршала Чуйкова, 2	Общество с ограниченной ответственностью "ВИТ-СТРОЙ" (дата регистрации 03.12.2013, №36-36-26/070/2013-537)
542	36:25:6945026:1166	1 443	Для жилищного строительства	Земли населённых пунктов	Воронежская область, р-н Рамонский, с Ямное, ул Рядового Ермушкина, 49	Общество с ограниченной ответственностью "ВИТ-СТРОЙ" (дата регистрации 25.10.2013, №36-36-26/062/2013-407)
543	36:25:6945026:1198	1 546	Для жилищного строительства	Земли населённых пунктов	Воронежская область, р-н Рамонский, с Ямное, ул Рядового Ермушкина, 46	Общество с ограниченной ответственностью "ВИТ-СТРОЙ" (дата регистрации 25.10.2013, №36-36-26/062/2013-401)
544	36:25:6945026:1344	1 596	Для жилищного строительства	Земли населённых пунктов	Воронежская область, р-н Рамонский, с Ямное, пер Маршала Чуйкова, 2	Общество с ограниченной ответственностью "ВИТ-СТРОЙ" (дата регистрации 03.12.2013, №36-36-26/070/2013-549)

Взам. инв. №	
Подпись и дата	
Инв. № подл.	

Изм.	Кодуч.	Лист	№ док.	Подпись	Дата	<b>22- 02/22-ПМТ</b>	<b>Лист</b>
							81



№	Кадастровый номер земельного участка, из которого образуется земельный участок	Площадь земельного участка, кв. м	Вид разрешенного использования земельного участка, из которого образуется земельный участок	Категория земель, из которого образуется земельный участок	Адрес (описание местоположения) земельного участка, из которого образуется земельный участок	Правообладатели земельного участка, из которого образуется земельный участок
1	2		3	4	5	6
545	36:25:6945026:1536	1 449	Для жилищного строительства	Земли населённых пунктов	Воронежская область, р-н Рамонский, с Ямное, ул Адмирала Кузнецова, 2	Общество с ограниченной ответственностью "ВИТ-СТРОЙ" (дата регистрации 25.12.2013, №36-36-26/065/2013-995)
546	36:25:6945026:1537	1 449	Для жилищного строительства	Земли населённых пунктов	Воронежская область, р-н Рамонский, с Ямное, пер Адмирала Кузнецова, 7	Общество с ограниченной ответственностью "ВИТ-СТРОЙ" (дата регистрации 25.12.2013, №36-36-26/070/2013-915)
547	36:25:6945026:1538	1 449	Для жилищного строительства	Земли населённых пунктов	Воронежская область, р-н Рамонский, с Ямное, пер Адмирала Кузнецова, 5	Общество с ограниченной ответственностью "ВИТ-СТРОЙ" (дата регистрации 25.12.2013, №36-36-26/070/2013-917)
548	36:25:6945026:1539	1 448	Для жилищного строительства	Земли населённых пунктов	Воронежская область, р-н Рамонский, с Ямное, пер Адмирала Кузнецова, 3	Общество с ограниченной ответственностью "ВИТ-СТРОЙ" (дата регистрации 25.12.2013, №36-36-26/070/2013-923)
549	36:25:6945026:1540	1 667	Для жилищного строительства	Земли населённых пунктов	Воронежская область, р-н Рамонский, с Ямное, пер Адмирала Кузнецова, 1	Общество с ограниченной ответственностью "ВИТ-СТРОЙ" (дата регистрации 25.12.2013, №36-36-26/075/2013-116)
550	36:25:6945026:1545	1 126	Для жилищного строительства	Земли населённых пунктов	Воронежская область, р-н Рамонский, с Ямное, пер Адмирала Кузнецова, линия 1	Общество с ограниченной ответственностью "ВИТ-СТРОЙ" (дата регистрации 13.12.2013, №36-36-26/069/2013-672)
551	36:25:6945026:1535	2 436	Для жилищного строительства	Земли населённых пунктов	Воронежская область, р-н Рамонский, с Ямное, ул Адмирала Кузнецова, линия 1	Общество с ограниченной ответственностью "ВИТ-СТРОЙ" (дата регистрации 12.12.2013, №36-36-26/070/2013-707)
552	36:25:6945026:1167	1 450	Для жилищного строительства	Земли населённых пунктов	Воронежская область, р-н Рамонский, с Ямное, ул Рядового Ермушкина, 51	Общество с ограниченной ответственностью "ВИТ-СТРОЙ" (дата регистрации 25.10.2013, №36-36-26/062/2013-412)

Взам. инв. №	
Подпись и дата	
Инв. № подл.	

Изм.	Кодуч.	Лист	№ док.	Подпись	Дата	<b>22- 02/22-ПМТ</b>	<b>Лист</b>
							82

№	Кадастровый номер земельного участка, из которого образуется земельный участок	Площадь земельного участка, кв. м	Вид разрешенного использования земельного участка, из которого образуется земельный участок	Категория земель, из которого образуется земельный участок	Адрес (описание местоположения) земельного участка, из которого образуется земельный участок	Правообладатели земельного участка, из которого образуется земельный участок
1	2		3	4	5	6
553	36:25:6945026:1525	1 440	Для жилищного строительства	Земли населённых пунктов	Воронежская область, р-н Рамонский, с Ямное, ул Адмирала Кузнецова, 1	Общество с ограниченной ответственностью "ВИТ-СТРОЙ" (дата регистрации 04.12.2013, №36-36-26/064/2013-822)
554	36:25:6945026:1524	1 445	Для жилищного строительства	Земли населённых пунктов	Воронежская область, р-н Рамонский, с Ямное, ул Адмирала Кузнецова, 3	Общество с ограниченной ответственностью "ВИТ-СТРОЙ" (дата регистрации 06.12.2013, №36-36-26/064/2013-823)
555	36:25:6945026:1523	1 445	Для жилищного строительства	Земли населённых пунктов	Воронежская область, р-н Рамонский, с Ямное, ул Адмирала Кузнецова, 5	Общество с ограниченной ответственностью "ВИТ-СТРОЙ" (дата регистрации 06.12.2013, №36-36-26/065/2013-680)
556	36:25:6945026:1522	1 445	Для жилищного строительства	Земли населённых пунктов	Воронежская область, р-н Рамонский, с Ямное, ул Адмирала Кузнецова, 7	Общество с ограниченной ответственностью "ВИТ-СТРОЙ" (дата регистрации 04.12.2013, №36-36-26/065/2013-682)
557	36:25:6945026:1521	1 445	Для жилищного строительства	Земли населённых пунктов	Воронежская область, р-н Рамонский, с Ямное, ул Адмирала Кузнецова, 9	Общество с ограниченной ответственностью "ВИТ-СТРОЙ" (дата регистрации 04.12.2013, №36-36-26/070/2013-594)
558	36:25:6945026:1520	1 445	Для жилищного строительства	Земли населённых пунктов	Воронежская область, р-н Рамонский, с Ямное, ул Адмирала Кузнецова, 11	Общество с ограниченной ответственностью "ВИТ-СТРОЙ" (дата регистрации 06.12.2013, №36-36-26/070/2013-596)
559	36:25:6945026:1519	1 445	Для жилищного строительства	Земли населённых пунктов	Воронежская область, р-н Рамонский, с Ямное, ул Адмирала Кузнецова, 13	Общество с ограниченной ответственностью "ВИТ-СТРОЙ" (дата регистрации 04.12.2013, №36-36-26/070/2013-600)
560	36:25:6945026:1518	1 445	Для жилищного строительства	Земли населённых пунктов	Воронежская область, р-н Рамонский, с Ямное, ул Адмирала Кузнецова, 15	Общество с ограниченной ответственностью "ВИТ-СТРОЙ" (дата регистрации 05.12.2013, №36-36-26/074/2013-197)

Взам. инв. №	
Подпись и дата	
Инв. № подл.	

Изм.	Кодуч.	Лист	№ док.	Подпись	Дата	<b>22- 02/22-ПМТ</b>	<b>Лист</b>
							83

№	Кадастровый номер земельного участка, из которого образуется земельный участок	Площадь земельного участка, кв. м	Вид разрешенного использования земельного участка, из которого образуется земельный участок	Категория земель, из которого образуется земельный участок	Адрес (описание местоположения) земельного участка, из которого образуется земельный участок	Правообладатели земельного участка, из которого образуется земельный участок
1	2		3	4	5	6
561	36:25:6945026:1517	1 576	Для жилищного строительства	Земли населённых пунктов	Воронежская область, р-н Рамонский, с Ямное, ул Адмирала Кузнецова, 17	Общество с ограниченной ответственностью "ВИТ-СТРОЙ" (дата регистрации 05.12.2013, №36-36-26/074/2013-199)
562	36:25:6945026:1358	1 579	Для жилищного строительства	Земли населённых пунктов	Воронежская область, р-н Рамонский, с Ямное, ул Маршала Еременко, 1	Общество с ограниченной ответственностью "ВИТ-СТРОЙ" (дата регистрации 18.10.2013, №36-36-26/062/2013-257)
563	36:25:6945026:1359	1 443	Для жилищного строительства	Земли населённых пунктов	Воронежская область, р-н Рамонский, с Ямное, ул Маршала Еременко, 3	Общество с ограниченной ответственностью "ВИТ-СТРОЙ" (дата регистрации 21.10.2013, №36-36-26/062/2013-260)
564	36:25:6945026:1360	1 445	Для жилищного строительства	Земли населённых пунктов	Воронежская область, р-н Рамонский, с Ямное, ул Маршала Еременко, 5	Общество с ограниченной ответственностью "ВИТ-СТРОЙ" (дата регистрации 18.10.2013, №36-36-26/062/2013-262)
565	36:25:6945026:1361	1 445	Для жилищного строительства	Земли населённых пунктов	Воронежская область, р-н Рамонский, с Ямное, ул Маршала Еременко, 7	Общество с ограниченной ответственностью "ВИТ-СТРОЙ" (дата регистрации 18.10.2013, №36-36-26/062/2013-264)
566	36:25:6945026:1362	1 444	Для жилищного строительства	Земли населённых пунктов	Воронежская область, р-н Рамонский, с Ямное, ул Маршала Еременко, 9	Общество с ограниченной ответственностью "ВИТ-СТРОЙ" (дата регистрации 18.10.2013, №36-36-26/062/2013-266)
567	36:25:6945026:1363	1 444	Для жилищного строительства	Земли населённых пунктов	Воронежская область, р-н Рамонский, с Ямное, ул Маршала Еременко, 11	Общество с ограниченной ответственностью "ВИТ-СТРОЙ" (дата регистрации 18.10.2013, №36-36-26/062/2013-268)
568	36:25:6945026:1348	2 646	Для жилищного строительства	Земли населённых пунктов	Воронежская область, р-н Рамонский, с Ямное, ул Маршала Еременко, линия 1	Общество с ограниченной ответственностью "ВИТ-СТРОЙ" (дата регистрации 21.10.2013, №36-36-26/062/2013-294)

Взам. инв. №	
Подпись и дата	
Инв. № подл.	

Изм.	Кодуч.	Лист	№ док.	Подпись	Дата	<b>22- 02/22-ПМТ</b>	<b>Лист</b>
							84

№	Кадастровый номер земельного участка, из которого образуется земельный участок	Площадь земельного участка, кв. м	Вид разрешенного использования земельного участка, из которого образуется земельный участок	Категория земель, из которого образуется земельный участок	Адрес (описание местоположения) земельного участка, из которого образуется земельный участок	Правообладатели земельного участка, из которого образуется земельный участок
1	2		3	4	5	6
569	36:25:6945026:1364	1 443	Для жилищного строительства	Земли населённых пунктов	Воронежская область, р-н Рамонский, с Ямное, ул Маршала Еременко, 13	Общество с ограниченной ответственностью "ВИТ-СТРОЙ" (дата регистрации 17.10.2013, №36-36-26/062/2013-270)
570	36:25:6945026:1365	1 443	Для жилищного строительства	Земли населённых пунктов	Воронежская область, р-н Рамонский, с Ямное, ул Маршала Еременко, 15	Общество с ограниченной ответственностью "ВИТ-СТРОЙ" (дата регистрации 18.10.2013, №36-36-26/062/2013-272)
571	36:25:6945026:1366	1 442	Для жилищного строительства	Земли населённых пунктов	Воронежская область, р-н Рамонский, с Ямное, ул Маршала Еременко, 17	Общество с ограниченной ответственностью "ВИТ-СТРОЙ" (дата регистрации 18.10.2013, №36-36-26/062/2013-274)
572	36:25:6945026:1711	1 442	Для жилищного строительства	Земли населённых пунктов	Воронежская область, р-н Рамонский, с Ямное, ул Генерала Родимцева, 24	Общество с ограниченной ответственностью "ВИТ-СТРОЙ" (дата регистрации 12.12.2013, №36-36-26/069/2013-733)
573	36:25:6945026:1710	1 441	Для жилищного строительства	Земли населённых пунктов	Воронежская область, р-н Рамонский, с Ямное, ул Генерала Родимцева, 26	Общество с ограниченной ответственностью "ВИТ-СТРОЙ" (дата регистрации 11.12.2013, №36-36-26/070/2013-725)
574	36:25:6945026:1357	1 441	Для жилищного строительства	Земли населённых пунктов	Воронежская область, р-н Рамонский, с Ямное, ул Маршала Еременко, 18	Общество с ограниченной ответственностью "ВИТ-СТРОЙ" (дата регистрации 18.10.2013, №36-36-26/062/2013-207)
575	36:25:6945026:1356	1 442	Для жилищного строительства	Земли населённых пунктов	Воронежская область, р-н Рамонский, с Ямное, ул Маршала Еременко, 16	Общество с ограниченной ответственностью "ВИТ-СТРОЙ" (дата регистрации 21.10.2013, №36-36-26/062/2013-273)
576	36:25:6945026:1355	1 441	Для жилищного строительства	Земли населённых пунктов	Воронежская область, р-н Рамонский, с Ямное, ул Маршала Еременко, 14	Общество с ограниченной ответственностью "ВИТ-СТРОЙ" (дата регистрации 18.10.2013, №36-36-26/062/2013-271)

Взам. инв. №	
Подпись и дата	
Инв. № подл.	

№	Кадастровый номер земельного участка, из которого образуется земельный участок	Площадь земельного участка, кв. м	Вид разрешенного использования земельного участка, из которого образуется земельный участок	Категория земель, из которого образуется земельный участок	Адрес (описание местоположения) земельного участка, из которого образуется земельный участок	Правообладатели земельного участка, из которого образуется земельный участок
1	2		3	4	5	6
577	36:25:6945026:1354	1 441	Для жилищного строительства	Земли населённых пунктов	Воронежская область, р-н Рамонский, с Ямное, ул Маршала Еременко, 12	Общество с ограниченной ответственностью "ВИТ-СТРОЙ" (дата регистрации 18.10.2013, №36-36-26/062/2013-269)
578	36:25:6945026:1353	1 441	Для жилищного строительства	Земли населённых пунктов	Воронежская область, р-н Рамонский, с Ямное, ул Маршала Еременко, 10	Общество с ограниченной ответственностью "ВИТ-СТРОЙ" (дата регистрации 17.10.2013, №36-36-26/062/2013-267)
579	36:25:6945026:1352	1 441	Для жилищного строительства	Земли населённых пунктов	Воронежская область, р-н Рамонский, с Ямное, ул Маршала Еременко, 8	Общество с ограниченной ответственностью "ВИТ-СТРОЙ" (дата регистрации 17.10.2013, №36-36-26/062/2013-265)
580	36:25:6945026:1351	1 441	Для жилищного строительства	Земли населённых пунктов	Воронежская область, р-н Рамонский, с Ямное, ул Маршала Еременко, 6	Общество с ограниченной ответственностью "ВИТ-СТРОЙ" (дата регистрации 21.10.2013, №36-36-26/062/2013-263)
581	36:25:6945026:1350	1 441	Для жилищного строительства	Земли населённых пунктов	Воронежская область, р-н Рамонский, с Ямное, ул Маршала Еременко, 4	Общество с ограниченной ответственностью "ВИТ-СТРОЙ" (дата регистрации 18.10.2013, №36-36-26/062/2013-261)
582	36:25:6945026:1349	1 574	Для жилищного строительства	Земли населённых пунктов	Воронежская область, р-н Рамонский, с Ямное, ул Маршала Еременко, 2	Общество с ограниченной ответственностью "ВИТ-СТРОЙ" (дата регистрации 18.10.2013, №36-36-26/062/2013-259)
583	36:25:6945026:1526	1 571	Для жилищного строительства	Земли населённых пунктов	Воронежская область, р-н Рамонский, с Ямное, ул Адмирала Кузнецова, 18	Общество с ограниченной ответственностью "ВИТ-СТРОЙ" (дата регистрации 04.12.2013, №36-36-26/069/2013-573)
584	36:25:6945026:1527	1 437	Для жилищного строительства	Земли населённых пунктов	Воронежская область, р-н Рамонский, с Ямное, ул Адмирала Кузнецова, 16	Общество с ограниченной ответственностью "ВИТ-СТРОЙ" (дата регистрации 06.12.2013, №36-36-26/074/2013-198)

Взам. инв. №	
Подпись и дата	
Инв. № подл.	

Изм.	Кодуч.	Лист	№ док.	Подпись	Дата	<b>22- 02/22-ПМТ</b>	<b>Лист</b>
							86

№	Кадастровый номер земельного участка, из которого образуется земельный участок	Площадь земельного участка, кв. м	Вид разрешенного использования земельного участка, из которого образуется земельный участок	Категория земель, из которого образуется земельный участок	Адрес (описание местоположения) земельного участка, из которого образуется земельный участок	Правообладатели земельного участка, из которого образуется земельный участок
1	2		3	4	5	6
585	36:25:6945026:1528	1 431	Для жилищного строительства	Земли населённых пунктов	Воронежская область, р-н Рамонский, с Ямное, ул Адмирала Кузнецова, 14	Общество с ограниченной ответственностью "ВИТ-СТРОЙ" (дата регистрации 04.12.2013, №36-36-26/074/2013-196)
586	36:25:6945026:1529	1 435	Для жилищного строительства	Земли населённых пунктов	Воронежская область, р-н Рамонский, с Ямное, ул Адмирала Кузнецова, 12	Общество с ограниченной ответственностью "ВИТ-СТРОЙ" (дата регистрации 05.12.2013, №36-36-26/070/2013-597)
587	36:25:6945026:1530	1 435	Для жилищного строительства	Земли населённых пунктов	Воронежская область, р-н Рамонский, с Ямное, ул Адмирала Кузнецова, 10	Общество с ограниченной ответственностью "ВИТ-СТРОЙ" (дата регистрации 04.12.2013, №36-36-26/070/2013-595)
588	36:25:6945026:1531	1 435	Для жилищного строительства	Земли населённых пунктов	Воронежская область, р-н Рамонский, с Ямное, ул Адмирала Кузнецова, 8	Общество с ограниченной ответственностью "ВИТ-СТРОЙ" (дата регистрации 04.12.2013, №36-36-26/065/2013-683)
589	36:25:6945026:1532	1 435	Для жилищного строительства	Земли населённых пунктов	Воронежская область, р-н Рамонский, с Ямное, ул Адмирала Кузнецова, 6	Общество с ограниченной ответственностью "ВИТ-СТРОЙ" (дата регистрации 06.12.2013, №36-36-26/065/2013-681)
590	36:25:6945026:1533	1 435	Для жилищного строительства	Земли населённых пунктов	Воронежская область, р-н Рамонский, с Ямное, ул Адмирала Кузнецова, 4	Общество с ограниченной ответственностью "ВИТ-СТРОЙ" (дата регистрации 04.12.2013, №36-36-26/064/2013-824)
591	36:25:6945026:1534	1 435	Для жилищного строительства	Земли населённых пунктов	Воронежская область, р-н Рамонский, с Ямное, ул Адмирала Кузнецова, 2	Общество с ограниченной ответственностью "ВИТ-СТРОЙ" (дата регистрации 05.12.2013, №36-36-26/074/2013-195)
592	36:25:6945026:1168	1 435	Для жилищного строительства	Земли населённых пунктов	Воронежская область, р-н Рамонский, с Ямное, ул Рядового Ермушкина, 53	Общество с ограниченной ответственностью "ВИТ-СТРОЙ" (дата регистрации 29.10.2013, №36-36-26/062/2013-511)

Взам. инв. №	
Подпись и дата	
Инв. № подл.	

Изм.	Кодуч.	Лист	№ док.	Подпись	Дата	<b>22- 02/22-ПМТ</b>	<b>Лист</b>
							87

№	Кадастровый номер земельного участка, из которого образуется земельный участок	Площадь земельного участка, кв. м	Вид разрешенного использования земельного участка, из которого образуется земельный участок	Категория земель, из которого образуется земельный участок	Адрес (описание местоположения) земельного участка, из которого образуется земельный участок	Правообладатели земельного участка, из которого образуется земельный участок
1	2		3	4	5	6
593	36:25:6945026:1199	1 560	Для жилищного строительства	Земли населённых пунктов	Воронежская область, р-н Рамонский, с Ямное, ул Рядового Ермушкина, 48	Общество с ограниченной ответственностью "ВИТ-СТРОЙ" (дата регистрации 24.10.2013, №36-36-26/062/2013-405)
594	36:25:6945026:1541	1 415	Для жилищного строительства	Земли населённых пунктов	Воронежская область, р-н Рамонский, с Ямное, пер Адмирала Кузнецова, 8	Общество с ограниченной ответственностью "ВИТ-СТРОЙ" (дата регистрации 24.12.2013, №36-36-26/065/2013-993)
595	36:25:6945026:1542	1 413	Для жилищного строительства	Земли населённых пунктов	Воронежская область, р-н Рамонский, с Ямное, пер Адмирала Кузнецова, 6	Общество с ограниченной ответственностью "ВИТ-СТРОЙ" (дата регистрации 25.12.2013, №36-36-26/065/2013-991)
596	36:25:6945026:1543	1 413	Для жилищного строительства	Земли населённых пунктов	Воронежская область, р-н Рамонский, с Ямное, пер Адмирала Кузнецова, 4	Общество с ограниченной ответственностью "ВИТ-СТРОЙ" (дата регистрации 25.12.2013, №36-36-26/070/2013-919)
597	36:25:6945026:1544	1 413	Для жилищного строительства	Земли населённых пунктов	Воронежская область, р-н Рамонский, с Ямное, пер Адмирала Кузнецова, 2	Общество с ограниченной ответственностью "ВИТ-СТРОЙ" (дата регистрации 25.12.2013, №36-36-26/075/2013-114)
598	36:25:6945026:1666	1 590	Для жилищного строительства	Земли населённых пунктов	Воронежская область, р-н Рамонский, с Ямное, пер Генерала Карбышева, 1	Общество с ограниченной ответственностью "ВИТ-СТРОЙ" (дата регистрации 12.12.2013, №36-36-26/064/2013-898)
599	36:25:6945026:1665	1 516	Для жилищного строительства	Земли населённых пунктов	Воронежская область, р-н Рамонский, с Ямное, пер Генерала Карбышева, 3	Общество с ограниченной ответственностью "ВИТ-СТРОЙ" (дата регистрации 11.12.2013, №36-36-26/070/2013-696)
600	36:25:6945026:1664	1 517	Для жилищного строительства	Земли населённых пунктов	Воронежская область, р-н Рамонский, с Ямное, пер Генерала Карбышева, 5	Общество с ограниченной ответственностью "ВИТ-СТРОЙ" (дата регистрации 12.12.2013, №36-36-26/069/2013-663)

Взам. инв. №	
Подпись и дата	
Инв. № подл.	

Изм.	Кодуч.	Лист	№ док.	Подпись	Дата	<b>22- 02/22-ПМТ</b>	<b>Лист</b>
							88

№	Кадастровый номер земельного участка, из которого образуется земельный участок	Площадь земельного участка, кв. м	Вид разрешенного использования земельного участка, из которого образуется земельный участок	Категория земель, из которого образуется земельный участок	Адрес (описание местоположения) земельного участка, из которого образуется земельный участок	Правообладатели земельного участка, из которого образуется земельный участок
1	2		3	4	5	6
601	36:25:6945026:1663	1 516	Для жилищного строительства	Земли населённых пунктов	Воронежская область, р-н Рамонский, с Ямное, пер Генерала Карбышева, 7	Общество с ограниченной ответственностью "ВИТ-СТРОЙ" (дата регистрации 11.12.2013, №36-36-26/069/2013-665)
602	36:25:6945026:1169	1 454	Для жилищного строительства	Земли населённых пунктов	Воронежская область, р-н Рамонский, с Ямное, ул Рядового Ермушкина, 55	Общество с ограниченной ответственностью "ВИТ-СТРОЙ" (дата регистрации 29.10.2013, №36-36-26/062/2013-507)
603	36:25:6945026:1652	1 439	Для жилищного строительства	Земли населённых пунктов	Воронежская область, р-н Рамонский, с Ямное, ул Генерала Карбышева, 1	Общество с ограниченной ответственностью "ВИТ-СТРОЙ" (дата регистрации 11.12.2013, №36-36-26/074/2013-281)
604	36:25:6945026:1651	1 447	Для жилищного строительства	Земли населённых пунктов	Воронежская область, р-н Рамонский, с Ямное, ул Генерала Карбышева, 3	Общество с ограниченной ответственностью "ВИТ-СТРОЙ" (дата регистрации 11.12.2013, №36-36-26/065/2013-735)
605	36:25:6945026:1650	1 447	Для жилищного строительства	Земли населённых пунктов	Воронежская область, р-н Рамонский, с Ямное, ул Генерала Карбышева, 5	Общество с ограниченной ответственностью "ВИТ-СТРОЙ" (дата регистрации 11.12.2013, №36-36-26/065/2013-747)
606	36:25:6945026:1649	1 447	Для жилищного строительства	Земли населённых пунктов	Воронежская область, р-н Рамонский, с Ямное, ул Генерала Карбышева, 7	Общество с ограниченной ответственностью "ВИТ-СТРОЙ" (дата регистрации 12.12.2013, №36-36-26/070/2013-703)
607	36:25:6945026:1648	1 446	Для жилищного строительства	Земли населённых пунктов	Воронежская область, р-н Рамонский, с Ямное, ул Генерала Карбышева, 9	Общество с ограниченной ответственностью "ВИТ-СТРОЙ" (дата регистрации 11.12.2013, №36-36-26/070/2013-668)
608	36:25:6945026:1647	1 446	Для жилищного строительства	Земли населённых пунктов	Воронежская область, р-н Рамонский, с Ямное, ул Генерала Карбышева, 11	Общество с ограниченной ответственностью "ВИТ-СТРОЙ" (дата регистрации 11.12.2013, №36-36-26/064/2013-893)

Взам. инв. №	
Подпись и дата	
Инв. № подл.	

Изм.	Кодуч.	Лист	№ док.	Подпись	Дата	<b>22- 02/22-ПМТ</b>	<b>Лист</b>
							89



№	Кадастровый номер земельного участка, из которого образуется земельный участок	Площадь земельного участка, кв. м	Вид разрешенного использования земельного участка, из которого образуется земельный участок	Категория земель, из которого образуется земельный участок	Адрес (описание местоположения) земельного участка, из которого образуется земельный участок	Правообладатели земельного участка, из которого образуется земельный участок
1	2		3	4	5	6
609	36:25:6945026:1646	1 446	Для жилищного строительства	Земли населённых пунктов	Воронежская область, р-н Рамонский, с Ямное, ул Генерала Карбышева, 13	Общество с ограниченной ответственностью "ВИТ-СТРОЙ" (дата регистрации 12.12.2013, №36-36-26/064/2013-895)
610	36:25:6945026:1645	1 446	Для жилищного строительства	Земли населённых пунктов	Воронежская область, р-н Рамонский, с Ямное, ул Генерала Карбышева, 15	Общество с ограниченной ответственностью "ВИТ-СТРОЙ" (дата регистрации 11.12.2013, №36-36-26/070/2013-656)
611	36:25:6945026:1644	1 571	Для жилищного строительства	Земли населённых пунктов	Воронежская область, р-н Рамонский, с Ямное, ул Генерала Карбышева, 17	Общество с ограниченной ответственностью "ВИТ-СТРОЙ" (дата регистрации 11.12.2013, №36-36-26/070/2013-659)
612	36:25:6945026:1565	1 573	Для жилищного строительства	Земли населённых пунктов	Воронежская область, р-н Рамонский, с Ямное, ул Генерала Корнилова, 1	Общество с ограниченной ответственностью "ВИТ-СТРОЙ" (дата регистрации 05.12.2013, №36-36-26/065/2013-694)
613	36:25:6945026:1564	1 438	Для жилищного строительства	Земли населённых пунктов	Воронежская область, р-н Рамонский, с Ямное, ул Генерала Корнилова, 3	Общество с ограниченной ответственностью "ВИТ-СТРОЙ" (дата регистрации 11.12.2013, №36-36-26/074/2013-257)
614	36:25:6945026:1563	1 438	Для жилищного строительства	Земли населённых пунктов	Воронежская область, р-н Рамонский, с Ямное, ул Генерала Корнилова, 5	Общество с ограниченной ответственностью "ВИТ-СТРОЙ" (дата регистрации 11.12.2013, №36-36-26/074/2013-259)
615	36:25:6945026:1562	1 437	Для жилищного строительства	Земли населённых пунктов	Воронежская область, р-н Рамонский, с Ямное, ул Генерала Корнилова, 7	Общество с ограниченной ответственностью "ВИТ-СТРОЙ" (дата регистрации 11.12.2013, №36-36-26/064/2013-870)
616	36:25:6945026:1561	1 438	Для жилищного строительства	Земли населённых пунктов	Воронежская область, р-н Рамонский, с Ямное, ул Генерала Корнилова, 9	Общество с ограниченной ответственностью "ВИТ-СТРОЙ" (дата регистрации 11.12.2013, №36-36-26/064/2013-873)

Взам. инв. №	
Подпись и дата	
Инв. № подл.	

Изм.	Кодуч.	Лист	№ док.	Подпись	Дата	<b>22- 02/22-ПМТ</b>	<b>Лист</b>
							90

№	Кадастровый номер земельного участка, из которого образуется земельный участок	Площадь земельного участка, кв. м	Вид разрешенного использования земельного участка, из которого образуется земельный участок	Категория земель, из которого образуется земельный участок	Адрес (описание местоположения) земельного участка, из которого образуется земельный участок	Правообладатели земельного участка, из которого образуется земельный участок
1	2		3	4	5	6
617	36:25:6945026:1560	1 437	Для жилищного строительства	Земли населённых пунктов	Воронежская область, р-н Рамонский, с Ямное, ул Генерала Корнилова, 11	Общество с ограниченной ответственностью "ВИТ-СТРОЙ" (дата регистрации 11.12.2013, №36-36-26/065/2013-727)
618	36:25:6945026:1559	1 437	Для жилищного строительства	Земли населённых пунктов	Воронежская область, р-н Рамонский, с Ямное, ул Генерала Корнилова, 13	Общество с ограниченной ответственностью "ВИТ-СТРОЙ" (дата регистрации 11.12.2013, №36-36-26/065/2013-730)
619	36:25:6945026:1558	1 438	Для жилищного строительства	Земли населённых пунктов	Воронежская область, р-н Рамонский, с Ямное, ул Генерала Корнилова, 15	Общество с ограниченной ответственностью "ВИТ-СТРОЙ" (дата регистрации 11.12.2013, №36-36-26/069/2013-628)
620	36:25:6945026:1557	1 437	Для жилищного строительства	Земли населённых пунктов	Воронежская область, р-н Рамонский, с Ямное, ул Генерала Корнилова, 17	Общество с ограниченной ответственностью "ВИТ-СТРОЙ" (дата регистрации 11.12.2013, №36-36-26/069/2013-631)
621	36:25:6945026:1709	1 438	Для жилищного строительства	Земли населённых пунктов	Воронежская область, р-н Рамонский, с Ямное, ул Генерала Родимцева, 28	Общество с ограниченной ответственностью "ВИТ-СТРОЙ" (дата регистрации 20.12.2013, №36-36-26/075/2013-047)
622	36:25:6945026:1575	2 574	Для жилищного строительства	Земли населённых пунктов	Воронежская область, р-н Рамонский, с Ямное, ул Генерала Корнилова, линия 1	Общество с ограниченной ответственностью "ВИТ-СТРОЙ" (дата регистрации 10.12.2013, №36-36-26/074/2013-264)
623	36:25:6945026:1662	2 516	Для жилищного строительства	Земли населённых пунктов	Воронежская область, р-н Рамонский, с Ямное, ул Генерала Карбышева, линия 1	Общество с ограниченной ответственностью "ВИТ-СТРОЙ" (дата регистрации 11.12.2013, №36-36-26/074/2013-271)
624	36:25:6945026:1671	1 071	Для жилищного строительства	Земли населённых пунктов	Воронежская область, р-н Рамонский, с Ямное, пер Генерала Карбышева, линия 1	Общество с ограниченной ответственностью "ВИТ-СТРОЙ" (дата регистрации 11.12.2013, №36-36-26/064/2013-897)

Взам. инв. №	
Подпись и дата	
Инв. № подл.	

Изм.	Кодуч.	Лист	№ док.	Подпись	Дата	<b>22- 02/22-ПМТ</b>	<b>Лист</b>
							91

№	Кадастровый номер земельного участка, из которого образуется земельный участок	Площадь земельного участка, кв. м	Вид разрешенного использования земельного участка, из которого образуется земельный участок	Категория земель, из которого образуется земельный участок	Адрес (описание местоположения) земельного участка, из которого образуется земельный участок	Правообладатели земельного участка, из которого образуется земельный участок
1	2		3	4	5	6
625	36:25:6945026:1670	1 861	Для жилищного строительства	Земли населённых пунктов	Воронежская область, р-н Рамонский, с Ямное, пер Генерала Карбышева, 2	Общество с ограниченной ответственностью "ВИТ-СТРОЙ" (дата регистрации 11.12.2013, №36-36-26/070/2013-701)
626	36:25:6945026:1669	1 562	Для жилищного строительства	Земли населённых пунктов	Воронежская область, р-н Рамонский, с Ямное, пер Генерала Карбышева, 4	Общество с ограниченной ответственностью "ВИТ-СТРОЙ" (дата регистрации 12.12.2013, №36-36-26/070/2013-692)
627	36:25:6945026:1667	1 562	Для жилищного строительства	Земли населённых пунктов	Воронежская область, р-н Рамонский, с Ямное, пер Генерала Карбышева, 6	Общество с ограниченной ответственностью "ВИТ-СТРОЙ" (дата регистрации 11.12.2013, №36-36-26/074/2013-261)
628	36:25:6945026:1200	1 543	Для жилищного строительства	Земли населённых пунктов	Воронежская область, р-н Рамонский, с Ямное, ул Рядового Ермушкина, 50	Общество с ограниченной ответственностью "ВИТ-СТРОЙ" (дата регистрации 25.10.2013, №36-36-26/062/2013-409)
629	36:25:6945026:1170	1 441	Для жилищного строительства	Земли населённых пунктов	Воронежская область, р-н Рамонский, с Ямное, ул Рядового Ермушкина, 57	Общество с ограниченной ответственностью "ВИТ-СТРОЙ" (дата регистрации 29.10.2013, №36-36-26/062/2013-505)
630	36:25:6945026:1661	1 442	Для жилищного строительства	Земли населённых пунктов	Воронежская область, р-н Рамонский, с Ямное, ул Генерала Карбышева, 2	Общество с ограниченной ответственностью "ВИТ-СТРОЙ" (дата регистрации 11.12.2013, №36-36-26/074/2013-273)
631	36:25:6945026:1660	1 443	Для жилищного строительства	Земли населённых пунктов	Воронежская область, р-н Рамонский, с Ямное, ул Генерала Карбышева, 4	Общество с ограниченной ответственностью "ВИТ-СТРОЙ" (дата регистрации 11.12.2013, №36-36-26/065/2013-739)
632	36:25:6945026:1659	1 443	Для жилищного строительства	Земли населённых пунктов	Воронежская область, р-н Рамонский, с Ямное, ул Генерала Карбышева, 6	Общество с ограниченной ответственностью "ВИТ-СТРОЙ" (дата регистрации 12.12.2013, №36-36-26/065/2013-749)

Взам. инв. №	
Подпись и дата	
Инв. № подл.	

№	Кадастровый номер земельного участка, из которого образуется земельный участок	Площадь земельного участка, кв. м	Вид разрешенного использования земельного участка, из которого образуется земельный участок	Категория земель, из которого образуется земельный участок	Адрес (описание местоположения) земельного участка, из которого образуется земельный участок	Правообладатели земельного участка, из которого образуется земельный участок
1	2		3	4	5	6
633	36:25:6945026:1658	1 443	Для жилищного строительства	Земли населённых пунктов	Воронежская область, р-н Рамонский, с Ямное, ул Генерала Карбышева, 8	Общество с ограниченной ответственностью "ВИТ-СТРОЙ" (дата регистрации 11.12.2013, №36-36-26/070/2013-705)
634	36:25:6945026:1657	1 443	Для жилищного строительства	Земли населённых пунктов	Воронежская область, р-н Рамонский, с Ямное, ул Генерала Карбышева, 10	Общество с ограниченной ответственностью "ВИТ-СТРОЙ" (дата регистрации 11.12.2013, №36-36-26/070/2013-670)
635	36:25:6945026:1656	1 443	Для жилищного строительства	Земли населённых пунктов	Воронежская область, р-н Рамонский, с Ямное, ул Генерала Карбышева, 12	Общество с ограниченной ответственностью "ВИТ-СТРОЙ" (дата регистрации 11.12.2013, №36-36-26/064/2013-894)
636	36:25:6945026:1655	1 444	Для жилищного строительства	Земли населённых пунктов	Воронежская область, р-н Рамонский, с Ямное, ул Генерала Карбышева, 14	Общество с ограниченной ответственностью "ВИТ-СТРОЙ" (дата регистрации 12.12.2013, №36-36-26/064/2013-896)
637	36:25:6945026:1654	1 444	Для жилищного строительства	Земли населённых пунктов	Воронежская область, р-н Рамонский, с Ямное, ул Генерала Карбышева, 16	Общество с ограниченной ответственностью "ВИТ-СТРОЙ" (дата регистрации 11.12.2013, №36-36-26/070/2013-657)
638	36:25:6945026:1653	1 578	Для жилищного строительства	Земли населённых пунктов	Воронежская область, р-н Рамонский, с Ямное, ул Генерала Карбышева, 18	Общество с ограниченной ответственностью "ВИТ-СТРОЙ" (дата регистрации 11.12.2013, №36-36-26/070/2013-660)
639	36:25:6945026:1574	1 576	Для жилищного строительства	Земли населённых пунктов	Воронежская область, р-н Рамонский, с Ямное, ул Генерала Корнилова, 2	Общество с ограниченной ответственностью "ВИТ-СТРОЙ" (дата регистрации 11.12.2013, №36-36-26/074/2013-255)
640	36:25:6945026:1573	1 437	Для жилищного строительства	Земли населённых пунктов	Воронежская область, р-н Рамонский, с Ямное, ул Генерала Корнилова, 4	Общество с ограниченной ответственностью "ВИТ-СТРОЙ" (дата регистрации 11.12.2013, №36-36-26/074/2013-258)

Взам. инв. №	
Подпись и дата	
Инв. № подл.	

Изм.	Кодуч.	Лист	№ док.	Подпись	Дата	<b>22- 02/22-ПМТ</b>	<b>Лист</b>
							93

№	Кадастровый номер земельного участка, из которого образуется земельный участок	Площадь земельного участка, кв. м	Вид разрешенного использования земельного участка, из которого образуется земельный участок	Категория земель, из которого образуется земельный участок	Адрес (описание местоположения) земельного участка, из которого образуется земельный участок	Правообладатели земельного участка, из которого образуется земельный участок
1	2		3	4	5	6
641	36:25:6945026:1572	1 436	Для жилищного строительства	Земли населённых пунктов	Воронежская область, р-н Рамонский, с Ямное, ул Генерала Корнилова, 6	Общество с ограниченной ответственностью "ВИТ-СТРОЙ" (дата регистрации 11.12.2013, №36-36-26/074/2013-260)
642	36:25:6945026:1571	1 437	Для жилищного строительства	Земли населённых пунктов	Воронежская область, р-н Рамонский, с Ямное, ул Генерала Корнилова, 8	Общество с ограниченной ответственностью "ВИТ-СТРОЙ" (дата регистрации 11.12.2013, №36-36-26/064/2013-872)
643	36:25:6945026:1570	1 437	Для жилищного строительства	Земли населённых пунктов	Воронежская область, р-н Рамонский, с Ямное, ул Генерала Корнилова, 10	Общество с ограниченной ответственностью "ВИТ-СТРОЙ" (дата регистрации 11.12.2013, №36-36-26/064/2013-874)
644	36:25:6945026:1569	1 437	Для жилищного строительства	Земли населённых пунктов	Воронежская область, р-н Рамонский, с Ямное, ул Генерала Корнилова, 12	Общество с ограниченной ответственностью "ВИТ-СТРОЙ" (дата регистрации 11.12.2013, №36-36-26/065/2013-729)
645	36:25:6945026:1568	1 437	Для жилищного строительства	Земли населённых пунктов	Воронежская область, р-н Рамонский, с Ямное, ул Генерала Корнилова, 14	Общество с ограниченной ответственностью "ВИТ-СТРОЙ" (дата регистрации 11.12.2013, №36-36-26/065/2013-732)
646	36:25:6945026:1567	1 437	Для жилищного строительства	Земли населённых пунктов	Воронежская область, р-н Рамонский, с Ямное, ул Генерала Корнилова, 16	Общество с ограниченной ответственностью "ВИТ-СТРОЙ" (дата регистрации 11.12.2013, №36-36-26/069/2013-630)
647	36:25:6945026:1566	1 437	Для жилищного строительства	Земли населённых пунктов	Воронежская область, р-н Рамонский, с Ямное, ул Генерала Корнилова, 18	Общество с ограниченной ответственностью "ВИТ-СТРОЙ" (дата регистрации 11.12.2013, №36-36-26/069/2013-646)
648	36:25:6945026:1708	1 436	Для жилищного строительства	Земли населённых пунктов	Воронежская область, р-н Рамонский, с Ямное, ул Генерала Родимцева, 30	Общество с ограниченной ответственностью "ВИТ-СТРОЙ" (дата регистрации 20.12.2013, №36-36-26/075/2013-046)

Взам. инв. №	
Подпись и дата	
Инв. № подл.	

Изм.	Кодуч.	Лист	№ док.	Подпись	Дата	<b>22- 02/22-ПМТ</b>	<b>Лист</b>
							94

№	Кадастровый номер земельного участка, из которого образуется земельный участок	Площадь земельного участка, кв. м	Вид разрешенного использования земельного участка, из которого образуется земельный участок	Категория земель, из которого образуется земельный участок	Адрес (описание местоположения) земельного участка, из которого образуется земельный участок	Правообладатели земельного участка, из которого образуется земельный участок
1	2		3	4	5	6
649	36:25:6945026:1732	181	Для жилищного строительства	Земли населённых пунктов	Воронежская область, р-н Рамонский, с Ямное, ул Генерала Родимцева, 19	Общество с ограниченной ответственностью "ВИТ-СТРОЙ" (дата регистрации 13.12.2013, №36-36-26/065/2013-761)
650	36:25:6945026:1706	1 389	Для жилищного строительства	Земли населённых пунктов	Воронежская область, р-н Рамонский, с Ямное, ул Генерала Родимцева, 32	Общество с ограниченной ответственностью "ВИТ-СТРОЙ" (дата регистрации 20.12.2013, №36-36-26/075/2013-045)
651	36:25:6945026:1672	1 419	Для жилищного строительства	Земли населённых пунктов	Воронежская область, р-н Рамонский, с Ямное, ул Генерала Романова, 35	Общество с ограниченной ответственностью "ВИТ-СТРОЙ" (дата регистрации 11.12.2013, №36-36-26/065/2013-785)
652	36:25:6945026:1673	1 419	Для жилищного строительства	Земли населённых пунктов	Воронежская область, р-н Рамонский, с Ямное, ул Генерала Романова, 33	Общество с ограниченной ответственностью "ВИТ-СТРОЙ" (дата регистрации 12.12.2013, №36-36-26/065/2013-782)
653	36:25:6945026:1674	1 419	Для жилищного строительства	Земли населённых пунктов	Воронежская область, р-н Рамонский, с Ямное, ул Генерала Романова, 31	Общество с ограниченной ответственностью "ВИТ-СТРОЙ" (дата регистрации 12.12.2013, №36-36-26/069/2013-739)
654	36:25:6945026:1675	1 418	Для жилищного строительства	Земли населённых пунктов	Воронежская область, р-н Рамонский, с Ямное, ул Генерала Романова, 29	Общество с ограниченной ответственностью "ВИТ-СТРОЙ" (дата регистрации 11.12.2013, №36-36-26/069/2013-738)
655	36:25:6945026:1676	1 418	Для жилищного строительства	Земли населённых пунктов	Воронежская область, р-н Рамонский, с Ямное, ул Генерала Романова, 27	Общество с ограниченной ответственностью "ВИТ-СТРОЙ" (дата регистрации 12.12.2013, №36-36-26/069/2013-736)
656	36:25:6945026:1677	1 418	Для жилищного строительства	Земли населённых пунктов	Воронежская область, р-н Рамонский, с Ямное, ул Генерала Романова, 25	Общество с ограниченной ответственностью "ВИТ-СТРОЙ" (дата регистрации 12.12.2013, №36-36-26/074/2013-330)

Взам. инв. №	
Подпись и дата	
Инв. № подл.	

Изм.	Кодуч.	Лист	№ док.	Подпись	Дата	<b>22- 02/22-ПМТ</b>	<b>Лист</b>
							95

№	Кадастровый номер земельного участка, из которого образуется земельный участок	Площадь земельного участка, кв. м	Вид разрешенного использования земельного участка, из которого образуется земельный участок	Категория земель, из которого образуется земельный участок	Адрес (описание местоположения) земельного участка, из которого образуется земельный участок	Правообладатели земельного участка, из которого образуется земельный участок
1	2		3	4	5	6
657	36:25:6945026:1678	1 418	Для жилищного строительства	Земли населённых пунктов	Воронежская область, р-н Рамонский, с Ямное, ул Генерала Романова, 23	Общество с ограниченной ответственностью "ВИТ-СТРОЙ" (дата регистрации 10.12.2013, №36-36-26/074/2013-328)
658	36:25:6945026:1679	1 416	Для жилищного строительства	Земли населённых пунктов	Воронежская область, р-н Рамонский, с Ямное, ул Генерала Романова, 21	Общество с ограниченной ответственностью "ВИТ-СТРОЙ" (дата регистрации 13.12.2013, №36-36-26/070/2013-730)
659	36:25:6945026:1680	1 433	Для жилищного строительства	Земли населённых пунктов	Воронежская область, р-н Рамонский, с Ямное, ул Генерала Романова, 19	Общество с ограниченной ответственностью "ВИТ-СТРОЙ" (дата регистрации 06.12.2013, №36-36-26/065/2013-692)
660	36:25:6945026:1681	1 433	Для жилищного строительства	Земли населённых пунктов	Воронежская область, р-н Рамонский, с Ямное, ул Генерала Романова, 17	Общество с ограниченной ответственностью "ВИТ-СТРОЙ" (дата регистрации 04.12.2013, №36-36-26/070/2013-623)
661	36:25:6945026:1682	1 443	Для жилищного строительства	Земли населённых пунктов	Воронежская область, р-н Рамонский, с Ямное, ул Генерала Романова, 15	Общество с ограниченной ответственностью "ВИТ-СТРОЙ" (дата регистрации 05.12.2013, №36-36-26/069/2013-603)
662	36:25:6945026:1683	1 443	Для жилищного строительства	Земли населённых пунктов	Воронежская область, р-н Рамонский, с Ямное, ул Генерала Романова, 13	Общество с ограниченной ответственностью "ВИТ-СТРОЙ" (дата регистрации 05.12.2013, №36-36-26/069/2013-597)
663	36:25:6945026:1684	1 443	Для жилищного строительства	Земли населённых пунктов	Воронежская область, р-н Рамонский, с Ямное, ул Генерала Романова, 11	Общество с ограниченной ответственностью "ВИТ-СТРОЙ" (дата регистрации 06.12.2013, №36-36-26/069/2013-595)
664	36:25:6945026:1685	1 443	Для жилищного строительства	Земли населённых пунктов	Воронежская область, р-н Рамонский, с Ямное, ул Генерала Романова, 9	Общество с ограниченной ответственностью "ВИТ-СТРОЙ" (дата регистрации 06.12.2013, №36-36-26/074/2013-222)

Взам. инв. №	
Подпись и дата	
Инв. № подл.	

№	Кадастровый номер земельного участка, из которого образуется земельный участок	Площадь земельного участка, кв. м	Вид разрешенного использования земельного участка, из которого образуется земельный участок	Категория земель, из которого образуется земельный участок	Адрес (описание местоположения) земельного участка, из которого образуется земельный участок	Правообладатели земельного участка, из которого образуется земельный участок
1	2		3	4	5	6
665	36:25:6945026:1686	1 443	Для жилищного строительства	Земли населённых пунктов	Воронежская область, р-н Рамонский, с Ямное, ул Генерала Романова, 7	Общество с ограниченной ответственностью "ВИТ-СТРОЙ" (дата регистрации 05.12.2013, №36-36-26/074/2013-219)
666	36:25:6945026:1687	1 443	Для жилищного строительства	Земли населённых пунктов	Воронежская область, р-н Рамонский, с Ямное, ул Генерала Романова, 5	Общество с ограниченной ответственностью "ВИТ-СТРОЙ" (дата регистрации 06.12.2013, №36-36-26/064/2013-842)
667	36:25:6945026:1688	1 443	Для жилищного строительства	Земли населённых пунктов	Воронежская область, р-н Рамонский, с Ямное, ул Генерала Романова, 3	Общество с ограниченной ответственностью "ВИТ-СТРОЙ" (дата регистрации 04.12.2013, №36-36-26/064/2013-840)
668	36:25:6945026:1689	1 443	Для жилищного строительства	Земли населённых пунктов	Воронежская область, р-н Рамонский, с Ямное, ул Генерала Романова, 1	Общество с ограниченной ответственностью "ВИТ-СТРОЙ" (дата регистрации 05.12.2013, №36-36-26/064/2013-838)
669	36:25:6945026:1172	1 443	Для жилищного строительства	Земли населённых пунктов	Воронежская область, р-н Рамонский, с Ямное, ул Рядового Ермушкина, 59	Общество с ограниченной ответственностью "ВИТ-СТРОЙ" (дата регистрации 29.10.2013, №36-36-26/062/2013-503)
670	36:25:6945026:1737	1 452	Для жилищного строительства	Земли населённых пунктов	Воронежская область, р-н Рамонский, с Ямное, пер Генерала Романова, 11	Общество с ограниченной ответственностью "ВИТ-СТРОЙ" (дата регистрации 12.12.2013, №36-36-26/074/2013-320)
671	36:25:6945026:1738	1 453	Для жилищного строительства	Земли населённых пунктов	Воронежская область, р-н Рамонский, с Ямное, пер Генерала Романова, 9	Общество с ограниченной ответственностью "ВИТ-СТРОЙ" (дата регистрации 10.12.2013, №36-36-26/069/2013-735)
672	36:25:6945026:1739	1 426	Для жилищного строительства	Земли населённых пунктов	Воронежская область, р-н Рамонский, с Ямное, пер Генерала Романова, 7	Общество с ограниченной ответственностью "ВИТ-СТРОЙ" (дата регистрации 13.12.2013, №36-36-26/065/2013-775)

Взам. инв. №	
Подпись и дата	
Инв. № подл.	

Изм.	Кодуч.	Лист	№док.	Подпись	Дата	<b>22- 02/22-ПМТ</b>	<b>Лист</b>
							97



№	Кадастровый номер земельного участка, из которого образуется земельный участок	Площадь земельного участка, кв. м	Вид разрешенного использования земельного участка, из которого образуется земельный участок	Категория земель, из которого образуется земельный участок	Адрес (описание местоположения) земельного участка, из которого образуется земельный участок	Правообладатели земельного участка, из которого образуется земельный участок
1	2		3	4	5	6
673	36:25:6945026:1740	1 481	Для жилищного строительства	Земли населённых пунктов	Воронежская область, р-н Рамонский, с Ямное, пер Генерала Романова, 5	Общество с ограниченной ответственностью "ВИТ-СТРОЙ" (дата регистрации 11.12.2013, №36-36-26/065/2013-767)
674	36:25:6945026:1741	1 451	Для жилищного строительства	Земли населённых пунктов	Воронежская область, р-н Рамонский, с Ямное, пер Генерала Романова, 3	Общество с ограниченной ответственностью "ВИТ-СТРОЙ" (дата регистрации 10.12.2013, №36-36-26/065/2013-764)
675	36:25:6945026:1742	1 651	Для жилищного строительства	Земли населённых пунктов	Воронежская область, р-н Рамонский, с Ямное, пер Генерала Романова, 1	Общество с ограниченной ответственностью "ВИТ-СТРОЙ" (дата регистрации 13.12.2013, №36-36-26/065/2013-786)
676	36:25:6945026:1746	1 616	Для жилищного строительства	Земли населённых пунктов	Воронежская область, р-н Рамонский, с Ямное, пер Генерала Романова, 2	Общество с ограниченной ответственностью "ВИТ-СТРОЙ" (дата регистрации 13.12.2013, №36-36-26/065/2013-762)
677	36:25:6945026:1747	1 429	Для жилищного строительства	Земли населённых пунктов	Воронежская область, р-н Рамонский, с Ямное, пер Генерала Романова, линия 1	Общество с ограниченной ответственностью "ВИТ-СТРОЙ" (дата регистрации 10.12.2013, №36-36-26/064/2013-946)
678	36:25:6945026:1745	1 505	Для жилищного строительства	Земли населённых пунктов	Воронежская область, р-н Рамонский, с Ямное, пер Генерала Романова,4	Общество с ограниченной ответственностью "ВИТ-СТРОЙ" (дата регистрации 12.12.2013, №36-36-26/065/2013-765)
679	36:25:6945026:1744	1 505	Для жилищного строительства	Земли населённых пунктов	Воронежская область, р-н Рамонский, с Ямное, пер Генерала Романова,6	Общество с ограниченной ответственностью "ВИТ-СТРОЙ" (дата регистрации 10.12.2013, №36-36-26/065/2013-772)
680	36:25:6945026:1743	1 502	Для жилищного строительства	Земли населённых пунктов	Воронежская область, р-н Рамонский, с Ямное, пер Генерала Романова,8	Общество с ограниченной ответственностью "ВИТ-СТРОЙ" (дата регистрации 11.12.2013, №36-36-26/069/2013-734)

Взам. инв. №	
Подпись и дата	
Инв. № подл.	

№	Кадастровый номер земельного участка, из которого образуется земельный участок	Площадь земельного участка, кв. м	Вид разрешенного использования земельного участка, из которого образуется земельный участок	Категория земель, из которого образуется земельный участок	Адрес (описание местоположения) земельного участка, из которого образуется земельный участок	Правообладатели земельного участка, из которого образуется земельный участок
1	2		3	4	5	6
681	36:25:6945026:1201	2 092	Для жилищного строительства	Земли населённых пунктов	Воронежская область, р-н Рамонский, с Ямное, ул Рядового Ермушкина, 52	Общество с ограниченной ответственностью "ВИТ-СТРОЙ" (дата регистрации 25.10.2013, №36-36-26/062/2013-420)
682	36:25:6945026:1173	1 469	Для жилищного строительства	Земли населённых пунктов	Воронежская область, р-н Рамонский, с Ямное, ул Рядового Ермушкина, 61	Общество с ограниченной ответственностью "ВИТ-СТРОЙ" (дата регистрации 29.10.2013, №36-36-26/062/2013-501)
683	36:25:6945026:1704	5 513	Для жилищного строительства	Земли населённых пунктов	Воронежская область, р-н Рамонский, с Ямное, ул Генерала Романова, линия 1	Общество с ограниченной ответственностью "ВИТ-СТРОЙ" (дата регистрации 11.12.2013, №36-36-26/069/2013-667)
684	36:25:6945026:1703	1 469	Для жилищного строительства	Земли населённых пунктов	Воронежская область, р-н Рамонский, с Ямное, ул Генерала Романова, 2	Общество с ограниченной ответственностью "ВИТ-СТРОЙ" (дата регистрации 06.12.2013, №36-36-26/064/2013-839)
685	36:25:6945026:1702	1 468	Для жилищного строительства	Земли населённых пунктов	Воронежская область, р-н Рамонский, с Ямное, ул Генерала Романова, 4	Общество с ограниченной ответственностью "ВИТ-СТРОЙ" (дата регистрации 05.12.2013, №36-36-26/064/2013-841)
686	36:25:6945026:1701	1 468	Для жилищного строительства	Земли населённых пунктов	Воронежская область, р-н Рамонский, с Ямное, ул Генерала Романова, 6	Общество с ограниченной ответственностью "ВИТ-СТРОЙ" (дата регистрации 06.12.2013, №36-36-26/074/2013-218)
687	36:25:6945026:1700	1 469	Для жилищного строительства	Земли населённых пунктов	Воронежская область, р-н Рамонский, с Ямное, ул Генерала Романова, 8	Общество с ограниченной ответственностью "ВИТ-СТРОЙ" (дата регистрации 04.12.2013, №36-36-26/074/2013-220)
688	36:25:6945026:1699	1 469	Для жилищного строительства	Земли населённых пунктов	Воронежская область, р-н Рамонский, с Ямное, ул Генерала Романова, 10	Общество с ограниченной ответственностью "ВИТ-СТРОЙ" (дата регистрации 05.12.2013, №36-36-26/074/2013-223)

Взам. инв. №	
Подпись и дата	
Инв. № подл.	

Изм.	Кодуч.	Лист	№ док.	Подпись	Дата	<b>22- 02/22-ПМТ</b>	<b>Лист</b>
							99

№	Кадастровый номер земельного участка, из которого образуется земельный участок	Площадь земельного участка, кв. м	Вид разрешенного использования земельного участка, из которого образуется земельный участок	Категория земель, из которого образуется земельный участок	Адрес (описание местоположения) земельного участка, из которого образуется земельный участок	Правообладатели земельного участка, из которого образуется земельный участок
1	2		3	4	5	6
689	36:25:6945026:1698	1 469	Для жилищного строительства	Земли населённых пунктов	Воронежская область, р-н Рамонский, с Ямное, ул Генерала Романова, 12	Общество с ограниченной ответственностью "ВИТ-СТРОЙ" (дата регистрации 06.12.2013, №36-36-26/069/2013-596)
690	36:25:6945026:1697	1 469	Для жилищного строительства	Земли населённых пунктов	Воронежская область, р-н Рамонский, с Ямное, ул Генерала Романова, 14	Общество с ограниченной ответственностью "ВИТ-СТРОЙ" (дата регистрации 04.12.2013, №36-36-26/069/2013-602)
691	36:25:6945026:1696	1 469	Для жилищного строительства	Земли населённых пунктов	Воронежская область, р-н Рамонский, с Ямное, ул Генерала Романова, 16	Общество с ограниченной ответственностью "ВИТ-СТРОЙ" (дата регистрации 06.12.2013, №36-36-26/070/2013-622)
692	36:25:6945026:1695	1 471	Для жилищного строительства	Земли населённых пунктов	Воронежская область, р-н Рамонский, с Ямное, ул Генерала Романова, 18	Общество с ограниченной ответственностью "ВИТ-СТРОЙ" (дата регистрации 05.12.2013, №36-36-26/065/2013-690)
693	36:25:6945026:1694	1 466	Для жилищного строительства	Земли населённых пунктов	Воронежская область, р-н Рамонский, с Ямное, ул Генерала Романова, 20	Общество с ограниченной ответственностью "ВИТ-СТРОЙ" (дата регистрации 10.12.2013, №36-36-26/070/2013-729)
694	36:25:6945026:1693	1 469	Для жилищного строительства	Земли населённых пунктов	Воронежская область, р-н Рамонский, с Ямное, ул Генерала Романова, 22	Общество с ограниченной ответственностью "ВИТ-СТРОЙ" (дата регистрации 11.12.2013, №36-36-26/074/2013-327)
695	36:25:6945026:1692	1 469	Для жилищного строительства	Земли населённых пунктов	Воронежская область, р-н Рамонский, с Ямное, ул Генерала Романова, 24	Общество с ограниченной ответственностью "ВИТ-СТРОЙ" (дата регистрации 13.12.2013, №36-36-26/074/2013-329)
696	36:25:6945026:1691	1 469	Для жилищного строительства	Земли населённых пунктов	Воронежская область, р-н Рамонский, с Ямное, ул Генерала Романова, 26	Общество с ограниченной ответственностью "ВИТ-СТРОЙ" (дата регистрации 11.12.2013, №36-36-26/074/2013-331)

Взам. инв. №	
Подпись и дата	
Инв. № подл.	

Изм.	Кодуч.	Лист	№док.	Подпись	Дата	<b>22- 02/22-ПМТ</b>	<b>Лист</b>
							100

№	Кадастровый номер земельного участка, из которого образуется земельный участок	Площадь земельного участка, кв. м	Вид разрешенного использования земельного участка, из которого образуется земельный участок	Категория земель, из которого образуется земельный участок	Адрес (описание местоположения) земельного участка, из которого образуется земельный участок	Правообладатели земельного участка, из которого образуется земельный участок
1	2		3	4	5	6
697	36:25:6945026:1690	1 469	Для жилищного строительства	Земли населённых пунктов	Воронежская область, р-н Рамонский, с Ямное, ул Генерала Романова, 28	Общество с ограниченной ответственностью "ВИТ-СТРОЙ" (дата регистрации 12.12.2013, №36-36-26/069/2013-737)
698	36:25:6945026:1757	11 080	Для жилищного строительства	Земли населённых пунктов	Воронежская область, р-н Рамонский, с Ямное, ул Генерала Болдина, линия 1	Общество с ограниченной ответственностью "ВИТ-СТРОЙ" (дата регистрации 04.10.2013, №36-36-26/011/2013-669)
699	36:25:6945026:1756	20 287	Для жилищного строительства	Земли населённых пунктов	Воронежская область, р-н Рамонский, с Ямное, ул Генерала Болдина, 1	Общество с ограниченной ответственностью "ВИТ-СТРОЙ" (дата регистрации 04.10.2013, №36-36-26/011/2013-625)
700	36:25:6945026:1735	1 560	Для жилищного строительства	Земли населённых пунктов	Воронежская область, р-н Рамонский, с Ямное, ул Генерала Ершакова, 1	Общество с ограниченной ответственностью "ВИТ-СТРОЙ" (дата регистрации 13.12.2013, №36-36-26/070/2013-723)
701	36:25:6945026:1734	1 561	Для жилищного строительства	Земли населённых пунктов	Воронежская область, р-н Рамонский, с Ямное, ул Генерала Ершакова, 3	Общество с ограниченной ответственностью "ВИТ-СТРОЙ" (дата регистрации 11.12.2013, №36-36-26/070/2013-722)
702	36:25:6945026:1202	260	Для жилищного строительства	Земли населённых пунктов	Воронежская область, р-н Рамонский, с Ямное, ул Рядового Ермушкина, 54	Общество с ограниченной ответственностью "ВИТ-СТРОЙ" (дата регистрации 29.10.2013, №36-36-26/062/2013-509)
703	36:25:6945026:1736	926	Для жилищного строительства	Земли населённых пунктов	Воронежская область, р-н Рамонский, с Ямное, ул Генерала Ершакова, линия 1	Общество с ограниченной ответственностью "ВИТ-СТРОЙ" (дата регистрации 12.12.2013, №36-36-26/064/2013-947)
704	36:25:6945026:1174	1 655	Для жилищного строительства	Земли населённых пунктов	Воронежская область, р-н Рамонский, с Ямное, ул Рядового Ермушкина, 63	Общество с ограниченной ответственностью "ВИТ-СТРОЙ" (дата регистрации 30.10.2013, №36-36-26/062/2013-499)

Взам. инв. №	
Подпись и дата	
Инв. № подл.	

Изм.	Кодуч.	Лист	№ док.	Подпись	Дата	<b>22- 02/22-ПМТ</b>	<b>Лист</b>
							101



**Сведения о красных линиях, утверждаемые, изменяемые проектом  
межевания территории .**

Согласно письму от администрации Яменского сельского поселения  
Рамонского муниципального района Воронежской области №302 от 28.04.2022г.  
установленные красные линии отсутствуют.

Планируемые к установлению красные линии обозначают границы  
территорий общего пользования и подлежат установлению, изменению или  
отмене в документации по планировке территории.

**Координаты характерных точек планируемых красных линий (КЛ)  
приведены в таблице 3.**

Таблица №3

Обозначение характерных точек	Координаты	
	X	Y
КЛ 1		
1	529 777,92	1 297 783,78
2	529 768,68	1 297 817,06
3	529 737,30	1 297 944,24
4	529 725,58	1 297 992,03
5	529 556,03	1 297 876,36
6	529 669,59	1 297 709,88
1	529 777,92	1 297 783,78
КЛ 2		
1	529 721,51	1 298 008,63
2	529 678,28	1 298 184,87
3	529 464,90	1 298 039,31
4	529 458,07	1 298 028,59
5	529 461,00	1 298 015,66
6	529 547,01	1 297 889,58
1	529 721,51	1 298 008,63
КЛ3		
1	529 674,21	1 298 201,47
2	529 654,10	1 298 283,44
3	529 632,97	1 298 371,51
4	529 424,63	1 298 229,38
5	529 449,27	1 298 056,42
6	529 455,15	1 298 052,02
1	529 674,21	1 298 201,47

Изм.	Кодуч.	Лист	№ док.	Подпись	Дата
Изм.	Кодуч.	Лист	№ док.	Подпись	Дата

Обозначение характерных точек	Координаты	
	X	Y
КЛ 4		
1	529 628,98	1 298 388,16
2	529 597,69	1 298 518,56
3	529 553,76	1 298 579,88
4	529 413,33	1 298 437,96
5	529 403,57	1 298 377,11
6	529 422,11	1 298 247,03
1	529 628,98	1 298 388,16
КЛ 5		
1	529 545,42	1 298 594,23
2	529 496,65	1 298 664,73
3	529 376,63	1 298 771,20
4	529 219,41	1 298 613,65
5	529 390,59	1 298 442,27
6	529 395,34	1 298 442,50
1	529 545,42	1 298 594,23
КЛ 6		
1	529 363,93	1 298 782,46
2	529 226,94	1 298 903,90
3	529 172,18	1 298 827,23
4	529 089,54	1 298 743,72
5	529 208,10	1 298 624,98
1	529 363,93	1 298 782,46
КЛ 7		
1	529 152,43	1 298 830,02
2	529 014,68	1 298 952,27
3	528 872,33	1 298 808,42
4	529 068,97	1 298 745,67
1	529 152,43	1 298 830,02
КЛ 8		
1	529 002,69	1 298 962,91
2	528 924,00	1 299 032,75
3	528 683,35	1 298 879,77
4	528 684,84	1 298 868,26
5	528 687,07	1 298 867,55
6	528 855,23	1 298 813,88
1	529 002,69	1 298 962,91
КЛ 9		
1	528 911,93	1 298 764,30
2	528 638,81	1 298 851,45
3	528 583,64	1 298 816,38
4	528 775,56	1 298 626,48

Изм. № подл.	Подпись и дата	Взам. инв. №

Изм.	Кодуч.	Лист	№ док.	Подпись	Дата	<b>22- 02/22-ПМТ</b>	Лист
							104

Обозначение характерных точек	Координаты	
	X	Y
1	528 911,93	1 298 764,30
КЛ 10		
1	528 764,30	1 298 615,11
2	528 569,79	1 298 807,57
3	528 426,71	1 298 716,61
4	528 646,67	1 298 496,23
1	528 764,30	1 298 615,11
КЛ 11		
1	528 826,80	1 298 459,01
2	528 728,55	1 298 556,23
3	528 658,10	1 298 484,82
4	528 755,64	1 298 387,09
1	528 826,80	1 298 459,01
КЛ 12		
1	528 903,60	1 298 536,62
2	528 805,97	1 298 634,47
3	528 739,81	1 298 567,60
4	528 838,06	1 298 470,38
5	528 873,92	1 298 506,62
1	528 903,60	1 298 536,62
КЛ 13		
1	529 187,00	1 298 603,65
2	529 080,22	1 298 710,59
3	528 929,03	1 298 758,84
4	528 817,23	1 298 645,85
5	529 023,84	1 298 438,76
1	529 187,00	1 298 603,65
КЛ 14		
1	529 012,97	1 298 427,01
2	528 915,29	1 298 524,91
3	528 767,27	1 298 375,33
4	528 864,97	1 298 277,44
1	529 012,97	1 298 427,01
КЛ 15		
1	529 183,23	1 298 228,17
2	529 153,13	1 298 258,07
3	529 167,28	1 298 272,32
4	529 053,83	1 298 386,03
5	529 039,60	1 298 371,94
6	529 009,91	1 298 401,94
7	528 875,93	1 298 266,53
8	529 049,30	1 298 092,82

Изм. № подл.	Подпись и дата	Взам. инв. №

Изм.	Кодуч.	Лист	№ док.	Подпись	Дата	<b>22- 02/22-ПМТ</b>	Лист
							105







Обозначение характерных точек	Координаты	
	X	Y
18	528838.39	1298281.49
19	528819.01	1298186.19
20	528799.91	1298155.92

### Линии отступа, утверждаемые, изменяемые проектом межевания территории

Линии отступа от красных линий в целях определения мест допустимого размещения зданий, строений, сооружений приняты на расстоянии 5 м.

Координаты характерных точек линий отступа от красных линий в целях определения мест допустимого размещения зданий, строений, сооружений, планируемых к строительству, отражены в таблице №4.

Таблица 4

Обозначение характерных точек	Координаты	
	X	Y
Контур 1		
1	529 772,15	1 297 785,90
2	529 763,84	1 297 815,79
3	529 732,44	1 297 943,05
4	529 722,44	1 297 983,84
5	529 562,97	1 297 875,05
6	529 670,91	1 297 716,83
1	529 772,15	1 297 785,90
Контур 2		
1	529 715,83	1 298 010,80
2	529 675,14	1 298 176,68
3	529 468,57	1 298 035,75
4	529 463,40	1 298 027,66
5	529 465,67	1 298 017,69
6	529 548,32	1 297 896,53
1	529 715,83	1 298 010,80
Контур 3		
1	529 668,53	1 298 203,64
2	529 649,24	1 298 282,27
3	529 629,80	1 298 363,30
4	529 430,02	1 298 227,00
5	529 453,93	1 298 059,18

Изм. № подл.	Подпись и дата	Взам. инв. №

Изм.	Кодуч.	Лист	№ док.	Подпись	Дата	<b>22- 02/22-ПМТ</b>	<b>Лист</b> 108
------	--------	------	--------	---------	------	----------------------	--------------------



Обозначение характерных точек	Координаты	
	X	Y
4	528 775,52	1 298 633,55
5	528 902,63	1 298 762,01
1	528 902,63	1 298 762,01
Контур 10		
1	528 757,23	1 298 615,07
2	528 569,11	1 298 801,22
3	528 434,65	1 298 715,73
4	528 646,65	1 298 503,32
1	528 757,23	1298 615,07
Контур 11		
1	528 819,73	1 298 458,97
2	528 728,59	1 298 549,15
3	528 665,14	1 298 484,84
4	528 755,63	1 298 394,18
1	528 819,73	1 298 458,97
Контур 12		
1	528 896,55	1 298 536,60
2	528 805,99	1 298 627,38
3	528 746,88	1 298 567,64
4	528 838,02	1 298 477,45
5	528 870,37	1 298 510,14
1	528 896,55	1 298 536,60
Контур 13		
1	529 179,95	1 298 603,63
2	529 077,54	1 298 706,20
3	528 930,43	1 298 753,14
4	528 824,28	1 298 645,86
5	529 023,82	1 298 445,85
1	529 179,95	1 298 603,63
Контур 14		
1	529 005,92	1 298 426,99
2	528 915,30	1 298 517,82
3	528 774,32	1 298 375,35
4	528 864,96	1 298 284,54
1	529 005,92	1 298 426,99
Контур 15		
1	529 176,17	1 298 228,14
2	529 146,06	1 298 258,05
3	529 160,23	1 298 272,31
4	529 053,81	1 298 378,97
5	529 039,56	1 298364,87
6	529 009,92	1 298 394,83

Изм. № подл.	Изм. инв. №
Подпись и дата	

Изм.	Кодуч.	Лист	№ док.	Подпись	Дата	<b>22- 02/22-ПМТ</b>	Лист
							110

Обозначение характерных точек	Координаты	
	X	Y
7	528 882,98	1 298 266,55
8	529 049,29	1 298 099,92
1	529 176,17	1 298 228,14
Контур 16		
1	529 350,89	1 298 432,43
2	529 198,32	1 298 585,23
3	529 112,23	1 298 498,23
4	529 049,93	1 298 435,27
5	529 216,23	1 298 268,63
6	529 348,53	1 298 402,33
1	529 350,89	1 298 432,43
Контур 17		
1	529 413,92	1 298 056,40
2	529 367,20	1 298 384,24
3	529 226,83	1 298 242,38
4	529 413,15	1 298 055,62
1	529 413,92	1 298 056,40
Контур 18		
1	529 303,38	1 298 128,84
2	529 208,54	1 298 223,89
3	529 067,63	1 298 081,48
4	529 161,63	1 297 987,36
1	529 303,38	1 298 128,84
Контур 19		
1	529336,39	1297945,19
2	529246,46	1298035,29
3	529180,00	1297968,96
4	529269,93	1297878,86
1	529336,39	1297945,19
Контур 20		
1	529 405,31	1 298 013,98
2	529 394,55	1 298 024,74
3	529 400,77	1 298 031,22
4	529 321,74	1 298 110,43
5	529 264,86	1 298 053,66
6	529 354,79	1 297 963,56
7	529 356,09	1 297 964,86
1	529 405,31	1 298 013,98
Контур 21		
1	529 542,53	1 297 834,04
2	529 429,26	1 298 000,09
3	529 428,39	1 298 000,29

Изм. № подл.	Изм. инв. №
Подпись и дата	

Изм.	Кодуч.	Лист	№ док.	Подпись	Дата	<b>22- 02/22-ПМТ</b>	Лист
							111

Обозначение характерных точек	Координаты	
	X	Y
4	529 309,95	1 297 882,07
5	529 449,12	1 297 742,63
1	529 542,53	1 297 834,04
Контур 22		
1	530 237,28	1 297 700,36
2	530 237,42	1 297 814,40
3	529 927,82	1 297 746,63
4	529 927,67	1 297 629,50
5	529 967,27	1 297 638,58
6	529 975,03	1 297 640,36
7	530 071,44	1 297 662,42
8	530 237,28	1 297 700,35
1	530 237,28	1 297 700,36

**Перечень и сведения о площади образуемых (изменяемых)  
земельных участков, в том числе возможные способы их образования**

Сведения о формировании земельных участков, выполненных в рамках  
настоящего проекта межевания приведены в таблице №5.

Таблица №5

Усл. Номер ЗУ	Вид разрешенного использования земельного участка	Площадь, кв.м.	Примечание
ЗУ1	2.1.1. Малоэтажная многоквартирная застройка	33 800	Образование нового земельного участка в 2 этапа: 1) Раздел земельных участков с кадастровыми номерами: 36:25:6945026:1850, 36:25:6945026:1849, 36:25:6945026:1411, 36:25:6945026:1420, 36:25:6945026:1848, 36:25:6945026:1847, 36:25:6945026:1410, 36:25:6945026:1409, 36:25:6945026:1408, 36:25:6945026:1291, 36:25:6945026:1296, 36:25:6945026:1295,

Изм. № подл.	Подпись и дата	Взам. инв. №

Усл. Номер ЗУ	Вид разрешенного использования земельного участка	Площадь, кв.м.	Примечание
			36:25:6945026:1405, 36:25:6945026:1404, 36:25:6945026:1414, 36:25:6945026:1423, 36:25:6945026:1422, 36:25:6945026:1430, 36:25:6945026:1431, 36:25:6945026:1432, 36:25:6945026:1433, 36:25:6945026:1434; 2) Объединение образованных в результате раздела земельных участков с существующими земельными участками: 36:25:6945026:1427, 36:25:6945026:1419, 36:25:6945026:1418, 36:25:6945026:1426, 36:25:6945026:1425, 36:25:6945026:1424, 36:25:6945026:1415, 36:25:6945026:1416, 36:25:6945026:1417, 36:25:6945026:1407, 36:25:6945026:1406.
ЗУ2	2.1.1. Малоэтажная многоквартирная застройка	41 223	Образование нового земельного участка в 2 этапа: 1) Раздел земельных участков с кадастровыми номерами: 36:25:6945026:1847, 36:25:6945026:1291, 36:25:6945026:1846, 36:25:6945026:1845, 36:25:6945026:1220, 36:25:6945026:1246, 36:25:6945026:1844, 36:25:6945026:1232, 36:25:6945026:1233, 36:25:6945026:1234, 36:25:6945026:1235, 36:25:6945026:1236, 36:25:6945026:1892, 36:25:6945026:1272, 36:25:6945026:1273, 36:25:6945026:1274, 36:25:6945026:1275, 36:25:6945026:1276, 36:25:6945026:1241, 36:25:6945026:1227, 36:25:6945026:1228, 36:25:6945026:1295,

Взам. инв. №	
Подпись и дата	
Инв. № подл.	

Изм.	Кодуч.	Лист	№ док.	Подпись	Дата	<b>22- 02/22-ПМТ</b>	Лист
							113



Усл. Номер ЗУ	Вид разрешенного использования земельного участка	Площадь, кв.м.	Примечание
			36:25:6945026:1296, 36:25:6945026:1297, 36:25:6945026:1298, 36:25:6945026:1299; 2) Объединение образованных в результате раздела земельных участков с существующими земельными участками: 36:25:6945026:1300, 36:25:6945026:1400, 36:25:6945026:1401, 36:25:6945026:1221, 36:25:6945026:1222, 36:25:6945026:1223, 36:25:6945026:1224, 36:25:6945026:1225, 36:25:6945026:1226, 36:25:6945026:1240, 36:25:6945026:1239, 36:25:6945026:1238, 36:25:6945026:1237.
ЗУЗ	2.1.1. Малоэтажная многоквартирная застройка	42 787	Образование нового земельного участка в 2 этапа: 1) Раздел земельных участков с кадастровыми номерами: 36:25:6945026:1844, 36:25:6945026:1843, 36:25:6945026:1897, 36:25:6945026:1883, 36:25:6945026:1842, 36:25:6945026:1841, 36:25:6945026:1840, 36:25:6945026:1247, 36:25:6945026:1248, 36:25:6945026:1249, 36:25:6945026:1250, 36:25:6945026:1264, 36:25:6945026:1261, 36:25:6945026:1262, 36:25:6945026:1263, 36:25:6945026:1254, 36:25:6945026:1875, 36:25:6945026:1874, 36:25:6945026:1282, 36:25:6945026:1283, 36:25:6945026:1290, 36:25:6945026:1275, 36:25:6945026:1274, 36:25:6945026:1273, 36:25:6945026:1272, 36:25:6945026:1892,

Инов. № подл.	Подпись и дата	Взам. инв. №
---------------	----------------	--------------

Изм.	Кодуч.	Лист	№ док.	Подпись	Дата	<b>22- 02/22-ПМТ</b>	Лист
							114

Усл. Номер ЗУ	Вид разрешенного использования земельного участка	Площадь, кв.м.	Примечание
			36:25:6945026:1893, 36:25:6945026:1894, 36:25:6945026:1234, 36:25:6945026:1233, 36:25:6945026:1232; 2) Объединение образованных в результате раздела земельных участков с существующими земельными участками: 36:25:6945026:1896, 36:25:6945026:1895, 36:25:6945026:1281, 36:25:6945026:1884, 36:25:6945026:1885, 36:25:6945026:1886, 36:25:6945026:1887, 36:25:6945026:1888, 36:25:6945026:1890, 36:25:6945026:1891, 36:25:6945026:1251, 36:25:6945026:1252, 36:25:6945026:1253.
ЗУ4	2.1.1. Малоэтажная многоквартирная застройка	42 272	Образование нового земельного участка в 2 этапа: 1) Раздел земельных участков с кадастровыми номерами: 36:25:6945026:1840, 36:25:6945026:1247, 36:25:6945026:1733, 36:25:6945026:1264, 36:25:6945026:1707, 36:25:6945026:1839, 36:25:6945026:1808, 36:25:6945026:1810, 36:25:6945026:1309, 36:25:6945026:1308, 36:25:6945026:1724, 36:25:6945026:1720, 36:25:6945026:1950, 36:25:6945026:1949, 36:25:6945026:1579, 36:25:6945026:1578, 36:25:6945026:1577, 36:25:6945026:1826, 36:25:6945026:1825, 36:25:6945026:1824, 36:25:6945026:1811, 36:25:6945026:1812, 36:25:6945026:1262, 36:25:6945026:1261, 36:25:6945026:1260,

Инов. № подл.	Подпись и дата	Взам. инв. №
---------------	----------------	--------------

Изм.	Кодуч.	Лист	№ док.	Подпись	Дата	<b>22- 02/22-ПМТ</b>	Лист
							115

Усл. Номер ЗУ	Вид разрешенного использования земельного участка	Площадь, кв.м.	Примечание
			36:25:6945026:1259, 36:25:6945026:1258; 2) Объединение образованных в результате раздела земельных участков с существующими земельными участками: 36:25:6945026:1722, 36:25:6945026:1255, 36:25:6945026:1256, 36:25:6945026:1257, 36:25:6945026:1809, 36:25:6945026:1721, 36:25:6945026:1830, 36:25:6945026:1829, 36:25:6945026:1828, 36:25:6945026:1827.
ЗУ5	2.1.1. Малоэтажная многоквартирная застройка	55 460	Образование нового земельного участка в 2 этапа: 1) Раздел земельных участков с кадастровыми номерами: 36:25:6945026:1309, 36:25:6945026:1307, 36:25:6945026:1316, 36:25:6945026:1313, 36:25:6945026:1637, 36:25:6945026:1643, 36:25:6945026:1733, 36:25:6945026:1636, 36:25:6945026:1715, 36:25:6945026:1627, 36:25:6945026:1628, 36:25:6945026:1629, 36:25:6945026:1636, 36:25:6945026:1621, 36:25:6945026:1620, 36:25:6945026:1773, 36:25:6945026:1779, 36:25:6945026:1764, 36:25:6945026:1584, 36:25:6945026:1590, 36:25:6945026:1578, 36:25:6945026:1579, 36:25:6945026:1949, 36:25:6945026:1950, 36:25:6945026:1720, 36:25:6945026:1724, 36:25:6945026:1308; 2) Объединение образованных в результате раздела земельных участков с существующими земельными участками:

Инов. № подл.	Подпись и дата	Взам. инв. №
---------------	----------------	--------------

Изм.	Кодуч.	Лист	№ док.	Подпись	Дата	<b>22- 02/22-ПМТ</b>	Лист
							116

Усл. Номер ЗУ	Вид разрешенного использования земельного участка	Площадь, кв.м.	Примечание
			36:25:6945026:1306, 36:25:6945026:1315, 36:25:6945026:1305, 36:25:6945026:1314, 36:25:6945026:1725, 36:25:6945026:1719, 36:25:6945026:1718, 36:25:6945026:1581, 36:25:6945026:1761, 36:25:6945026:1582, 36:25:6945026:1762, 36:25:6945026:1583, 36:25:6945026:1763, 36:25:6945026:1772, 36:25:6945026:1771, 36:25:6945026:1619, 36:25:6945026:1618, 36:25:6945026:1770, 36:25:6945026:1717, 36:25:6945026:1716, 36:25:6945026:1726, 36:25:6945026:1310, 36:25:6945026:1311, 36:25:6945026:1639, 36:25:6945026:1638, 36:25:6945026:1312.
ЗУ6	2.1.1. Малоэтажная многоквартирная застройка	37 021	Образование нового земельного участка в 2 этапа: 1) Раздел земельных участков с кадастровыми номерами: 36:25:6945026:1640, 36:25:6945026:1496, 36:25:6945026:1493, 36:25:6945026:1470, 36:25:6945026:1469, 36:25:6945026:1728, 36:25:6945026:1733, 36:25:6945026:1713, 36:25:6945026:1463, 36:25:6945026:1462, 36:25:6945026:1461, 36:25:6945026:1446, 36:25:6945026:1515, 36:25:6945026:1516, 36:25:6945026:1499, 36:25:6945026:1629, 36:25:6945026:1628, 36:25:6945026:1627, 36:25:6945026:1715, 36:25:6945026:1727, 36:25:6945026:1642,

Взам. инв. №	
Подпись и дата	
Инв. № подл.	

							<b>22- 02/22-ПМТ</b>	<b>Лист</b>
Изм.	Кодуч.	Лист	№ док.	Подпись	Дата	117		

Усл. Номер ЗУ	Вид разрешенного использования земельного участка	Площадь, кв.м.	Примечание
			36:25:6945026:1641; 2) Объединение образованных в результате раздела земельных участков с существующими земельными участками: 36:25:6945026:1495, 36:25:6945026:1490, 36:25:6945026:1492, 36:25:6945026:1491, 36:25:6945026:1494, 36:25:6945026:1714, 36:25:6945026:1497, 36:25:6945026:1498.
ЗУ7	2.1.1. Малоэтажная многоквартирная застройка	29 520	Образование нового земельного участка в 2 этапа: 1) Раздел земельных участков с кадастровыми номерами: 36:25:6945026:1733, 36:25:6945026:1712, 36:25:6945026:1709, 36:25:6945026:1557, 36:25:6945026:1558, 36:25:6945026:1559, 36:25:6945026:1560, 36:25:6945026:1561, 36:25:6945026:1562, 36:25:6945026:1352, 36:25:6945026:1353, 36:25:6945026:1348, 36:25:6945026:1362, 36:25:6945026:1363, 36:25:6945026:1451, 36:25:6945026:1452, 36:25:6945026:1453, 36:25:6945026:1454; 2) Объединение образованных в результате раздела земельных участков с существующими земельными участками: 36:25:6945026:1711, 36:25:6945026:1366, 36:25:6945026:1365, 36:25:6945026:1364, 36:25:6945026:1354, 36:25:6945026:1355, 36:25:6945026:1356, 36:25:6945026:1357, 36:25:6945026:1710.
ЗУ8	2.1.1. Малоэтажная многоквартирная	33 029	Образование нового земельного участка в 2 этапа: 1) Раздел земельных участков с

Инов. № подл.	Подпись и дата	Взам. инв. №

Изм.	Кодуч.	Лист	№ док.	Подпись	Дата	<b>22- 02/22-ПМТ</b>	Лист
							118

Усл. Номер ЗУ	Вид разрешенного использования земельного участка застройка	Площадь, кв.м.	Примечание
			кадастровыми номерами: 36:25:6945026:1733, 36:25:6945026:1709, 36:25:6945026:1706, 36:25:6945026:1672, 36:25:6945026:1704, 36:25:6945026:1690, 36:25:6945026:1691, 36:25:6945026:1692, 36:25:6945026:1693, 36:25:6945026:1694, 36:25:6945026:1748, 36:25:6945026:1679, 36:25:6945026:1678, 36:25:6945026:1572, 36:25:6945026:1575, 36:25:6945026:1560, 36:25:6945026:1559, 36:25:6945026:1558, 36:25:6945026:1557; 2) Объединение образованных в результате раздела земельных участков с существующими земельными участками: 36:25:6945026:1708, 36:25:6945026:1566, 36:25:6945026:1567, 36:25:6945026:1568, 36:25:6945026:1673, 36:25:6945026:1674, 36:25:6945026:1569, 36:25:6945026:1675, 36:25:6945026:1676, 36:25:6945026:1570, 36:25:6945026:1571, 36:25:6945026:1677.
ЗУ9	2.1.1. Малоэтажная многоквартирная застройка	33 367	Образование нового земельного участка в 2 этапа: 1) Раздел земельных участков с кадастровыми номерами: 36:25:6945026:1351, 36:25:6945026:1563, 36:25:6945026:1564, 36:25:6945026:1575, 36:25:6945026:1573, 36:25:6945026:1574, 36:25:6945026:1680, 36:25:6945026:1704, 36:25:6945026:1695, 36:25:6945026:1748, 36:25:6945026:1696,

Взам. инв. №	
Подпись и дата	
Инв. № подл.	

Изм.	Кодуч.	Лист	№ док.	Подпись	Дата	<b>22- 02/22-ПМТ</b>	Лист
							119

Усл. Номер ЗУ	Вид разрешенного использования земельного участка	Площадь, кв.м.	Примечание
			<p>36:25:6945026:1749, 36:25:6945026:1750, 36:25:6945026:1698, 36:25:6945026:1684, 36:25:6945026:1656, 36:25:6945026:1662, 36:25:6945026:1647, 36:25:6945026:1529, 36:25:6945026:1528, 36:25:6945026:1527, 36:25:6945026:1349, 36:25:6945026:1350;</p> <p>2) Объединение образованных в результате раздела земельных участков с существующими земельными участками: 36:25:6945026:1565, 36:25:6945026:1644, 36:25:6945026:1653, 36:25:6945026:1681, 36:25:6945026:1682, 36:25:6945026:1683, 36:25:6945026:1697,36:25:6945026:1655, 36:25:6945026:1654, 36:25:6945026:1646, 36:25:6945026:1645.</p>
ЗУ10	2.1.1. Малоэтажная многоквартирная застройка	48 653	<p>Образование нового земельного участка в 2 этапа:</p> <p>1) Раздел земельных участков с кадастровыми номерами: 36:25:6945026:1530, 36:25:6945026:1648, 36:25:6945026:1662, 36:25:6945026:1657, 36:25:6945026:1685, 36:25:6945026:1704, 36:25:6945026:1699, 36:25:6945026:1750, 36:25:6945026:1751, 36:25:6945026:1752, 36:25:6945026:1753, 36:25:6945026:1754, 36:25:6945026:1755, 36:25:6945026:1174, 36:25:6945026:1736, 36:25:6945026:1735, 36:25:6945026:1173, 36:25:6945026:1170, 36:25:6945026:1203,</p>

Взам. инв. №	
Подпись и дата	
Инв. № подл.	

Изм.	Кодуч.	Лист	№ док.	Подпись	Дата	<b>22- 02/22-ПМТ</b>	Лист
							120

Усл. Номер ЗУ	Вид разрешенного использования земельного участка	Площадь, кв.м.	Примечание
			<p>36:25:6945026:1169, 36:25:6945026:1168, 36:25:6945026:1534, 36:25:6945026:1533, 36:25:6945026:1532, 36:25:6945026:1531.</p> <p>2) Объединение образованных в результате раздела земельных участков с существующими земельными участками: 36:25:6945026:1649, 36:25:6945026:1650, 36:25:6945026:1651, 36:25:6945026:1652, 36:25:6945026:1661, 36:25:6945026:1660, 36:25:6945026:1659, 36:25:6945026:1658, 36:25:6945026:1686, 36:25:6945026:1687, 36:25:6945026:1688, 36:25:6945026:1689, 36:25:6945026:1703, 36:25:6945026:1702, 36:25:6945026:1701, 36:25:6945026:1700, 36:25:6945026:1734.</p>
ЗУ11	2.1.1. Малоэтажная многоквартирная застройка	13 918	<p>Образование нового земельного участка в 2 этапа:</p> <p>1) Раздел земельных участков с кадастровыми номерами: 36:25:6945026:1384, 36:25:6945026:1523, 36:25:6945026:1535, 36:25:6945026:1532, 36:25:6945026:1533, 36:25:6945026:1534, 36:25:6945026:1168, 36:25:6945026:1203, 36:25:6945026:1198, 36:25:6945026:1166, 36:25:6945026:1382, 36:25:6945026:1383.</p> <p>2) Объединение образованных в результате раздела земельных участков с существующими земельными участками: 36:25:6945026:1524, 36:25:6945026:1525, 36:25:6945026:1167.</p>
ЗУ12	2.1.1.	62 686	Образование нового земельного участка

Взам. инв. №	
Подпись и дата	

Инв. № подл.	
--------------	--

Изм.	Кодуч.	Лист	№ док.	Подпись	Дата	<b>22- 02/22-ПМТ</b>	Лист
							121



Усл. Номер ЗУ	Вид разрешенного использования земельного участка	Площадь, кв.м.	Примечание
	Малоэтажная многоквартирная застройка		участка в 2 этапа: 1) Раздел земельных участков с кадастровыми номерами: 36:25:6945026:1630, 36:25:6945026:1500, 36:25:6945026:1516, 36:25:6945026:1515, 36:25:6945026:1460, 36:25:6945026:1446, 36:25:6945026:1451, 36:25:6945026:1445, 36:25:6945026:1362, 36:25:6945026:1361, 36:25:6945026:1348, 36:25:6945026:1352, 36:25:6945026:1351, 36:25:6945026:1350, 36:25:6945026:1349, 36:25:6945026:1526, 36:25:6945026:1527, 36:25:6945026:1528, 36:25:6945026:1535, 36:25:6945026:1519, 36:25:6945026:1388, 36:25:6945026:1381, 36:25:6945026:1397, 36:25:6945026:1508, 36:25:6945026:1602, 36:25:6945026:1601, 36:25:6945026:1600, 36:25:6945026:1635, 36:25:6945026:1634, 36:25:6945026:1633, 36:25:6945026:1632, 36:25:6945026:1631; 2) Объединение образованных в результате раздела земельных участков с существующими земельными участками: 36:25:6945026:1501, 36:25:6945026:1502, 36:25:6945026:1503, 36:25:6945026:1504, 36:25:6945026:1505, 36:25:6945026:1506, 36:25:6945026:1507, 36:25:6945026:1398, 36:25:6945026:1399, 36:25:6945026:1455, 36:25:6945026:1456, 36:25:6945026:1457,

Инов. № подл.	Подпись и дата	Взам. инв. №
---------------	----------------	--------------

Изм.	Кодуч.	Лист	№ док.	Подпись	Дата	<b>22- 02/22-ПМТ</b>	Лист
							122

Усл. Номер ЗУ	Вид разрешенного использования земельного участка	Площадь, кв.м.	Примечание
			36:25:6945026:1458, 36:25:6945026:1459, 36:25:6945026:1450, 36:25:6945026:1449, 36:25:6945026:1448, 36:25:6945026:1447, 36:25:6945026:1390, 36:25:6945026:1389, 36:25:6945026:1518, 36:25:6945026:1517, 36:25:6945026:1358, 36:25:6945026:1359, 36:25:6945026:1360.
ЗУ13	2.1.1. Малоэтажная многоквартирная застройка	29 102	Образование нового земельного участка в 2 этапа: 1) Раздел земельных участков с кадастровыми номерами: 36:25:6945026:1603, 36:25:6945026:1509, 36:25:6945026:1509, 36:25:6945026:1515, 36:25:6945026:1396, 36:25:6945026:1395, 36:25:6945026:1394, 36:25:6945026:1393, 36:25:6945026:1392, 36:25:6945026:1391, 36:25:6945026:1165, 36:25:6945026:1203, 36:25:6945026:1343, 36:25:6945026:1197, 36:25:6945026:1480, 36:25:6945026:1478, 36:25:6945026:1196, 36:25:6945026:1163, 36:25:6945026:1608, 36:25:6945026:1606, 36:25:6945026:1607, 36:25:6945026:1605, 36:25:6945026:1604; 2) Объединение образованных в результате раздела земельных участков с существующими земельными участками: 1) 36:25:6945026:1510, 36:25:6945026:1511, 36:25:6945026:1512, 36:25:6945026:1513, 36:25:6945026:1514, 36:25:6945026:1164; 2) Объединение с образованным

Инов. № подл.	Подпись и дата	Взам. инв. №
---------------	----------------	--------------

Изм.	Кодуч.	Лист	№ док.	Подпись	Дата	<b>22- 02/22-ПМТ</b>	Лист
							123

Усл. Номер ЗУ	Вид разрешенного использования земельного участка	Площадь, кв.м.	Примечание
			земельным участком из земель или земельных участков, находящихся в государственной или муниципальной собственности с условным номером :ЗУ27.
ЗУ14	2.1.1. Малоэтажная многоквартирная застройка	49 926	<p>Образование нового земельного участка в 2 этапа:</p> <p>1) Раздел земельных участков с кадастровыми номерами:  36:25:6945026:1302,  36:25:6945026:1793,  36:25:6945026:1331,  36:25:6945026:1332,  36:25:6945026:1317,  36:25:6945026:1323,  36:25:6945026:1594,  36:25:6945026:1595,  36:25:6945026:1609,  36:25:6945026:1604,  36:25:6945026:1605,  36:25:6945026:1607,  36:25:6945026:1606,  36:25:6945026:1608,  36:25:6945026:1163,  36:25:6945026:1203,  36:25:6945026:1196,  36:25:6945026:1617,  36:25:6945026:1195,  36:25:6945026:1612,  36:25:6945026:1182,  36:25:6945026:1367,  36:25:6945026:1760,  36:25:6945026:1371,  36:25:6945026:1799,  36:25:6945026:1193,  36:25:6945026:1159,  36:25:6945026:1301,  36:25:6945026:1303,  36:25:6945026:1795,  36:25:6945026:1794;</p> <p>2) Объединение образованных в результате раздела земельных участков с существующими земельными участками:  36:25:6945026:1330,  36:25:6945026:1329,  36:25:6945026:1328,  36:25:6945026:1327,  36:25:6945026:1160,  36:25:6945026:1161,  36:25:6945026:1318,</p>

Взам. инв. №	
Подпись и дата	
Инв. № подл.	

Изм.	Кодуч.	Лист	№ док.	Подпись	Дата	<b>22- 02/22-ПМТ</b>	Лист
							124

Усл. Номер ЗУ	Вид разрешенного использования земельного участка	Площадь, кв.м.	Примечание
			36:25:6945026:1319, 36:25:6945026:1320, 36:25:6945026:1321, 36:25:6945026:1322, 36:25:6945026:1596, 36:25:6945026:1597, 36:25:6945026:1598, 36:25:6945026:1599, 36:25:6945026:1162.
ЗУ15	2.1.1. Малоэтажная многоквартирная застройка	30 551	Образование нового земельного участка в 2 этапа: 1) Раздел земельных участков с кадастровыми номерами: 36:25:6945026:1285, 36:25:6945026:1284, 36:25:6945026:1283, 36:25:6945026:1873, 36:25:6945026:1874, 36:25:6945026:1857, 36:25:6945026:1865, 36:25:6945026:1866, 36:25:6945026:1263, 36:25:6945026:1812, 36:25:6945026:1811, 36:25:6945026:1823, 36:25:6945026:1824, 36:25:6945026:1825, 36:25:6945026:1576, 36:25:6945026:1947, 36:25:6945026:1948, 36:25:6945026:1580, 36:25:6945026:1780, 36:25:6945026:1781, 36:25:6945026:1782, 36:25:6945026:1783, 36:25:6945026:1818, 36:25:6945026:1863, 36:25:6945026:1862, 36:25:6945026:1871; 2) Объединение образованных в результате раздела земельных участков с существующими земельными участками: 36:25:6945026:1864, 36:25:6945026:1819, 36:25:6945026:1820, 36:25:6945026:1821, 36:25:6945026:1822.
ЗУ16	2.1.1. Малоэтажная многоквартирная	30 211	Образование нового земельного участка в 2 этапа: 1) Раздел земельных участков с

Взам. инв. №	
Подпись и дата	
Инв. № подл.	

Изм.	Кодуч.	Лист	№ док.	Подпись	Дата	<b>22- 02/22-ПМТ</b>	Лист
							125

Усл. Номер ЗУ	Вид разрешенного использования земельного участка застройка	Площадь, кв.м.	Примечание
			кадастровыми номерами: 36:25:6945026:1862, 36:25:6945026:1812, 36:25:6945026:1811, 36:25:6945026:1817, 36:25:6945026:1784, 36:25:6945026:1785, 36:25:6945026:1786, 36:25:6945026:1787, 36:25:6945026:1788, 36:25:6945026:1158, 36:25:6945026:1203, 36:25:6945026:1796, 36:25:6945026:1802, 36:25:6945026:1807, 36:25:6945026:1803, 36:25:6945026:1804, 36:25:6945026:1879, 36:25:6945026:1191, 36:25:6945026:1156, 36:25:6945026:1858, 36:25:6945026:1859, 36:25:6945026:1860, 36:25:6945026:1861; 2) Объединение образованных в результате раздела земельных участков с существующими земельными участками: 36:25:6945026:1816, 36:25:6945026:1815, 36:25:6945026:1814, 36:25:6945026:1813, 36:25:6945026:1157, 36:25:6945026:1192.
ЗУ17	2.1.1. Малоэтажная многоквартирная застройка	14 265	Образование нового земельного участка в 2 этапа: 1) Раздел земельных участков с кадастровыми номерами: 36:25:6945026:1290, 36:25:6945026:1289, 36:25:6945026:1867, 36:25:6945026:1857, 36:25:6945026:1858, 36:25:6945026:1156, 36:25:6945026:1203, 36:25:6945026:1191, 36:25:6945026:1879, 36:25:6945026:1876, 36:25:6945026:1882, 36:25:6945026:1268, 36:25:6945026:1190,

Инов. № подл.	Подпись и дата	Взам. инв. №
---------------	----------------	--------------

Изм.	Кодуч.	Лист	№ док.	Подпись	Дата	<b>22- 02/22-ПМТ</b>	Лист
							126

Усл. Номер ЗУ	Вид разрешенного использования земельного участка	Площадь, кв.м.	Примечание
			36:25:6945026:1154; 2) Объединение образованных в результате раздела земельных участков с существующими земельными участками: 36:25:6945026:1155.
ЗУ18	2.1.1. Малозэтажная многоквартирная застройка	33 104	Образование нового земельного участка в 2 этапа: 1) Раздел земельных участков с кадастровыми номерами: 36:25:6945026:1404, 36:25:6945026:1291, 36:25:6945026:1294, 36:25:6945026:1229, 36:25:6945026:1228, 36:25:6945026:1246, 36:25:6945026:1242, 36:25:6945026:1277, 36:25:6945026:1276, 36:25:6945026:1278, 36:25:6945026:1279, 36:25:6945026:1280, 36:25:6945026:1153, 36:25:6945026:1203, 36:25:6945026:1189, 36:25:6945026:1265, 36:25:6945026:1181, 36:25:6945026:1216, 36:25:6945026:1219, 36:25:6945026:1212, 36:25:6945026:1207, 36:25:6945026:1211; 2) Объединение образованных в результате раздела земельных участков с существующими земельными участками: 36:25:6945026:1293, 36:25:6945026:1292, 36:25:6945026:1150, 36:25:6945026:1151, 36:25:6945026:1231, 36:25:6945026:1230, 36:25:6945026:1243, 36:25:6945026:1244, 36:25:6945026:1245, 36:25:6945026:1187, 36:25:6945026:1152, 36:25:6945026:1188.
ЗУ19	4.2 Объекты торговли (торговые центры, торгово-	21 134	Образование нового земельного участка в 2 этапа: 1) Раздел земельных участков с

Инов. № подл.	Подпись и дата	Взам. инв. №

Изм.	Кодуч.	Лист	№ док.	Подпись	Дата	<b>22- 02/22-ПМТ</b>	<b>Лист</b>
							127

Усл. Номер ЗУ	Вид разрешенного использования земельного участка	Площадь, кв.м.	Примечание
	развлекательные центры (комплексы)		<p>кадастровыми номерами:  36:25:6945026:1429,  36:25:6945026:1421,  36:25:6945026:1422,  36:25:6945026:1411,  36:25:6945026:1413,  36:25:6945026:1404,  36:25:6945026:1403,  36:25:6945026:1402,  36:25:6945026:1149,  36:25:6945026:1203,  36:25:6945026:1186,  36:25:6945026:1204,  36:25:6945026:1180,  36:25:6945026:1179,  36:25:6945026:1178,  36:25:6945026:1177,  36:25:6945026:1176,  36:25:6945026:1184,  36:25:6945026:1146;</p> <p>2) Объединение образованных в результате раздела земельных участков с существующими земельными участками:  36:25:6945026:1147,  36:25:6945026:1412,  36:25:6945026:1148,  36:25:6945026:1185.</p>
ЗУ20	3.5.1. Дошкольное, начальное и среднее общее образование	12 941	<p>Образование нового земельного участка в 2 этапа:</p> <p>1) Раздел земельных участков с кадастровыми номерами:  36:25:6945026:1381,  36:25:6945026:1387,  36:25:6945026:1520,  36:25:6945026:1535,  36:25:6945026:1528,  36:25:6945026:1529,  36:25:6945026:1530,  36:25:6945026:1531,  36:25:6945026:1532,  36:25:6945026:1384;</p> <p>2) Объединение образованных в результате раздела земельных участков с существующими земельными участками:  36:25:6945026:1385,  36:25:6945026:1522,  36:25:6945026:1521,  36:25:6945026:1386.</p>
ЗУ21	3.5.1.	53 951	Образование нового земельного участка

Инов. № подл.	Подпись и дата	Взам. инв. №

Изм.	Кодуч.	Лист	№ док.	Подпись	Дата	<b>22- 02/22-ПМТ</b>	Лист
							128

Усл. Номер ЗУ	Вид разрешенного использования земельного участка	Площадь, кв.м.	Примечание
	Дошкольное, начальное и среднее общее образование		участка в 2 этапа: 1) Раздел земельных участков с кадастровыми номерами: 36:25:6945026:1576, 36:25:6945026:1585, 36:25:6945026:1765, 36:25:6945026:1774, 36:25:6945026:1622, 36:25:6945026:1621, 36:25:6945026:1630, 36:25:6945026:1631, 36:25:6945026:1632, 36:25:6945026:1633, 36:25:6945026:1634, 36:25:6945026:1635, 36:25:6945026:1600, 36:25:6945026:1601, 36:25:6945026:1602, 36:25:6945026:1609, 36:25:6945026:1593, 36:25:6945026:1324, 36:25:6945026:1317, 36:25:6945026:1333, 36:25:6945026:1332, 36:25:6945026:1792, 36:25:6945026:1302, 36:25:6945026:1780, 36:25:6945026:1580, 36:25:6945026:1948, 36:25:6945026:1947. 2) Объединение образованных в результате раздела земельных участков с существующими земельными участками: 36:25:6945026:1586, 36:25:6945026:1587, 36:25:6945026:1588, 36:25:6945026:1589, 36:25:6945026:1789, 36:25:6945026:1790, 36:25:6945026:1791, 36:25:6945026:1334, 36:25:6945026:1335, 36:25:6945026:1769, 36:25:6945026:1768, 36:25:6945026:1767, 36:25:6945026:1766, 36:25:6945026:1775, 36:25:6945026:1776, 36:25:6945026:1777, 36:25:6945026:1778,

Инов. № подл.	Подпись и дата	Взам. инв. №
---------------	----------------	--------------

Изм.	Кодуч.	Лист	№ док.	Подпись	Дата	<b>22- 02/22-ПМТ</b>	Лист
							129



Усл. Номер ЗУ	Вид разрешенного использования земельного участка	Площадь, кв.м.	Примечание
			36:25:6945026:1326, 36:25:6945026:1325, 36:25:6945026:1592, 36:25:6945026:1591, 36:25:6945026:1626, 36:25:6945026:1625, 36:25:6945026:1624, 36:25:6945026:1623.
ЗУ22	3.5.1. Дошкольное, начальное и среднее общее образование	12 267	Образование нового земельного участка в 2 этапа: 1) Раздел земельных участков с кадастровыми номерами: 36:25:6945026:1290, 36:25:6945026:1286, 36:25:6945026:1285, 36:25:6945026:1871, 36:25:6945026:1857, 36:25:6945026:1862, 36:25:6945026:1861, 36:25:6945026:1860, 36:25:6945026:1859, 36:25:6945026:1868, 36:25:6945026:1288. 2) Объединение образованных в результате раздела земельных участков с существующими земельными участками: 36:25:6945026:1287, 36:25:6945026:1870, 36:25:6945026:1869.
ЗУ23	3.4.1. Амбулаторно-клиническое обслуживание	18 981	Образование нового земельного участка в 2 этапа: 1) Раздел земельных участков с кадастровыми номерами: 36:25:6945026:1984, 36:25:6945026:40, 36:25:6945026:1136, 36:25:6945026:1137, 36:25:6945026:1138, 36:25:6945026:1139, 36:25:6945026:1135, 36:25:6945026:1141; 2) Объединение образованных в результате раздела земельных участков с существующими земельными участками: 36:25:6945026:1133, 36:25:6945026:1134.
ЗУ24	3.7.1. Осуществление религиозных	21 223	Образование нового земельного участка путем раздела земельного участка с кадастровым номером:

Изм. № подл.	Подпись и дата	Взам. инв. №

Изм.	Кодуч.	Лист	№ док.	Подпись	Дата	<b>22- 02/22-ПМТ</b>	Лист
							130

Усл. Номер ЗУ	Вид разрешенного использования земельного участка	Площадь, кв.м.	Примечание
	обрядов		36:25:6945026:1984
ЗУ25	3.6.2. Парки культуры и отдыха	60 961	<p>Образование нового земельного участка в 2 этапа:</p> <p>1) Раздел земельных участков с кадастровыми номерами:  36:25:6945026:1177,  36:25:6945026:1178,  36:25:6945026:1179,  36:25:6945026:1180,  36:25:6945026:1205,  36:25:6945026:1211,  36:25:6945026:1208,  36:25:6945026:1212,  36:25:6945026:1219,  36:25:6945026:1216,  36:25:6945026:1181,  36:25:6945026:1265,  36:25:6945026:1271,  36:25:6945026:1269,  36:25:6945026:1881,  36:25:6945026:1876,  36:25:6945026:1878,  36:25:6945026:1804,  36:25:6945026:1803,  36:25:6945026:1806,  36:25:6945026:1801,  36:25:6945026:1796,  36:25:6945026:1799,  36:25:6945026:1371,  36:25:6945026:1760,  36:25:6945026:1367,  36:25:6945026:1182,  36:25:6945026:1612,  36:25:6945026:1617,  36:25:6945026:1613,  36:25:6945026:1481,  36:25:6945026:1479,  36:25:6945026:1614,  36:25:6945026:1615,  36:25:6945026:1616;</p> <p>2) Объединение образованных в результате раздела земельных участков с существующими земельными участками:  36:25:6945026:1206,  36:25:6945026:1210,  36:25:6945026:1209,  36:25:6945026:1215,  36:25:6945026:1214,  36:25:6945026:1213,  36:25:6945026:1218,</p>

Взам. инв. №	
Подпись и дата	

Инв. № подл.	
--------------	--

Изм.	Кодуч.	Лист	№ док.	Подпись	Дата	<b>22- 02/22-ПМТ</b>

Усл. Номер ЗУ	Вид разрешенного использования земельного участка	Площадь, кв.м.	Примечание
			36:25:6945026:1217, 36:25:6945026:1267, 36:25:6945026:1266, 36:25:6945026:1270, 36:25:6945026:1880, 36:25:6945026:1877, 36:25:6945026:1805, 36:25:6945026:1800, 36:25:6945026:1798, 36:25:6945026:1797, 36:25:6945026:1370, 36:25:6945026:1369, 36:25:6945026:1368, 36:25:6945026:1759, 36:25:6945026:1758, 36:25:6945026:1611, 36:25:6945026:1610.
ЗУ26	3.6.2.Парки культуры и отдыха	84 337	Образование нового земельного участка в 2 этапа: 1) Раздел земельных участков с кадастровыми номерами: 36:25:6945026:1616, 36:25:6945026:1615, 36:25:6945026:1479, 36:25:6945026:1481, 36:25:6945026:1478, 36:25:6945026:1480, 36:25:6945026:1347, 36:25:6945026:1343, 36:25:6945026:1344, 36:25:6945026:1198, 36:25:6945026:1545, 36:25:6945026:1199, 36:25:6945026:1671, 36:25:6945026:1200, 36:25:6945026:1203, 36:25:6945026:1202, 36:25:6945026:1757; 2) Объединение образованных в результате раздела земельных участков с существующими земельными участками: 36:25:6945026:1756, 36:25:6945026:1201, 36:25:6945026:1743, 36:25:6945026:1744, 36:25:6945026:1745, 36:25:6945026:1746, 36:25:6945026:1742, 36:25:6945026:1741, 36:25:6945026:1747,

Инов. № подл.	
Подпись и дата	
Взам. инв. №	

Изм.	Кодуч.	Лист	№ док.	Подпись	Дата	<b>22- 02/22-ПМТ</b>	<b>Лист</b> 132



Усл. Номер ЗУ	Вид разрешенного использования земельного участка	Площадь, кв.м.	Примечание
			36:25:6945026:1176, 36:25:6945026:1184, 36:25:6945026:1203, 36:25:6945026:1146, 36:25:6945026:1429, 36:25:6945026:1430, 36:25:6945026:1431, 36:25:6945026:1432, 36:25:6945026:1433, 36:25:6945026:1434, 36:25:6945026:1850, 36:25:6945026:1849, 36:25:6945026:1411, 36:25:6945026:1420, 36:25:6945026:1848, 36:25:6945026:1847, 36:25:6945026:1291, 36:25:6945026:1846, 36:25:6945026:1845, 36:25:6945026:1220, 36:25:6945026:1246, 36:25:6945026:1844, 36:25:6945026:1843, 36:25:6945026:1897, 36:25:6945026:1883, 36:25:6945026:1842, 36:25:6945026:1841, 36:25:6945026:1840, 36:25:6945026:1247, 36:25:6945026:1733, 36:25:6945026:1707, 36:25:6945026:1839, 36:25:6945026:1808, 36:25:6945026:1810, 36:25:6945026:1309, 36:25:6945026:1307, 36:25:6945026:1316, 36:25:6945026:1313, 36:25:6945026:1637, 36:25:6945026:1640, 36:25:6945026:1496, 36:25:6945026:1493, 36:25:6945026:1470, 36:25:6945026:1469, 36:25:6945026:1728, 36:25:6945026:1706, 36:25:6945026:1704, 36:25:6945026:1690, 36:25:6945026:1757, 36:25:6945026:1691, 36:25:6945026:1692,

Инов. № подл.	Подпись и дата	Взам. инв. №
---------------	----------------	--------------

Изм.	Кодуч.	Лист	№ док.	Подпись	Дата	<b>22- 02/22-ПМТ</b>

Усл. Номер ЗУ	Вид разрешенного использования земельного участка	Площадь, кв.м.	Примечание
			36:25:6945026:1693, 36:25:6945026:1694, 36:25:6945026:1748, 36:25:6945026:1749, 36:25:6945026:1750, 36:25:6945026:1751, 36:25:6945026:1752, 36:25:6945026:1753, 36:25:6945026:1754, 36:25:6945026:1755, 36:25:6945026:1174, 36:25:6945026:1203, 36:25:6945026:1202, 36:25:6945026:1174, 36:25:6945026:1736, 36:25:6945026:1735, 36:25:6945026:1173, 36:25:6945026:1704, 36:25:6945026:1172, 36:25:6945026:1170, 36:25:6945026:1200, 36:25:6945026:1671, 36:25:6945026:1199, 36:25:6945026:1169, 36:25:6945026:1168, 36:25:6945026:1545, 36:25:6945026:1198, 36:25:6945026:1344, 36:25:6945026:1343, 36:25:6945026:1197, 36:25:6945026:1347, 36:25:6945026:1480, 36:25:6945026:1478, 36:25:6945026:1481, 36:25:6945026:1479, 36:25:6945026:1615, 36:25:6945026:1616, 36:25:6945026:1196, 36:25:6945026:1613, 36:25:6945026:1617, 36:25:6945026:1612, 36:25:6945026:1195, 36:25:6945026:1182, 36:25:6945026:1367, 36:25:6945026:1760, 36:25:6945026:1371, 36:25:6945026:1799, 36:25:6945026:1796, 36:25:6945026:1801, 36:25:6945026:1802, 36:25:6945026:1807,

Инов. № подл.	Подпись и дата	Взам. инв. №
---------------	----------------	--------------

Изм.	Кодуч.	Лист	№ док.	Подпись	Дата	<b>22- 02/22-ПМТ</b>

Усл. Номер ЗУ	Вид разрешенного использования земельного участка	Площадь, кв.м.	Примечание
			36:25:6945026:1806, 36:25:6945026:1803, 36:25:6945026:1804, 36:25:6945026:1878, 36:25:6945026:1879, 36:25:6945026:1876, 36:25:6945026:1882, 36:25:6945026:1881, 36:25:6945026:1269, 36:25:6945026:1268, 36:25:6945026:1271, 36:25:6945026:1265, 36:25:6945026:1190, 36:25:6945026:1189, 36:25:6945026:1181, 36:25:6945026:1216, 36:25:6945026:1219, 36:25:6945026:1212, 36:25:6945026:1208, 36:25:6945026:1207, 36:25:6945026:1211, 36:25:6945026:1205, 36:25:6945026:1204, 36:25:6945026:1180, 36:25:6945026:1179, 36:25:6945026:1178, 36:25:6945026:1177, 36:25:6945026:1422, 36:25:6945026:1421, 36:25:6945026:1423, 36:25:6945026:1413, 36:25:6945026:1414, 36:25:6945026:1403, 36:25:6945026:1404, 36:25:6945026:1405, 36:25:6945026:1402, 36:25:6945026:1149, 36:25:6945026:1186, 36:25:6945026:1294, 36:25:6945026:1295, 36:25:6945026:1296, 36:25:6945026:1297, 36:25:6945026:1298, 36:25:6945026:1299, 36:25:6945026:1408, 36:25:6945026:1409, 36:25:6945026:1410, 36:25:6945026:1228, 36:25:6945026:1227, 36:25:6945026:1241, 36:25:6945026:1242,

Изнв. № подл.	Подпись и дата	Взам. инв. №
---------------	----------------	--------------

Изм.	Кодуч.	Лист	№ док.	Подпись	Дата	<b>22- 02/22-ПМТ</b>

Усл. Номер ЗУ	Вид разрешенного использования земельного участка	Площадь, кв.м.	Примечание
			36:25:6945026:1277, 36:25:6945026:1290, 36:25:6945026:1278, 36:25:6945026:1279, 36:25:6945026:1280, 36:25:6945026:1153, 36:25:6945026:1190, 36:25:6945026:1154, 36:25:6945026:1289, 36:25:6945026:1867, 36:25:6945026:1288, 36:25:6945026:1868, 36:25:6945026:1857, 36:25:6945026:1858, 36:25:6945026:1859, 36:25:6945026:1860, 36:25:6945026:1156, 36:25:6945026:1191, 36:25:6945026:1861, 36:25:6945026:1862, 36:25:6945026:1811, 36:25:6945026:1817, 36:25:6945026:1818, 36:25:6945026:1783, 36:25:6945026:1784, 36:25:6945026:1302, 36:25:6945026:1785, 36:25:6945026:1786, 36:25:6945026:1787, 36:25:6945026:1788, 36:25:6945026:1158, 36:25:6945026:1193, 36:25:6945026:1159, 36:25:6945026:1301, 36:25:6945026:1303, 36:25:6945026:1795, 36:25:6945026:1793, 36:25:6945026:1792, 36:25:6945026:1332, 36:25:6945026:1331, 36:25:6945026:1323, 36:25:6945026:1324, 36:25:6945026:1594, 36:25:6945026:1593, 36:25:6945026:1595, 36:25:6945026:1609, 36:25:6945026:1603, 36:25:6945026:1602, 36:25:6945026:1604, 36:25:6945026:1605, 36:25:6945026:1607,

Изнв. № подл.	Подпись и дата	Взам. инв. №
---------------	----------------	--------------

Изм.	Кодуч.	Лист	№ док.	Подпись	Дата	<b>22- 02/22-ПМТ</b>	Лист



Усл. Номер ЗУ	Вид разрешенного использования земельного участка	Площадь, кв.м.	Примечание
			36:25:6945026:1606, 36:25:6945026:1608, 36:25:6945026:1163, 36:25:6945026:1508, 36:25:6945026:1509, 36:25:6945026:1516, 36:25:6945026:1515, 36:25:6945026:1396, 36:25:6945026:1397, 36:25:6945026:1381, 36:25:6945026:1395, 36:25:6945026:1394, 36:25:6945026:1393, 36:25:6945026:1392, 36:25:6945026:1391, 36:25:6945026:1165, 36:25:6945026:1166, 36:25:6945026:1382, 36:25:6945026:1383, 36:25:6945026:1384, 36:25:6945026:1523, 36:25:6945026:1387, 36:25:6945026:1388, 36:25:6945026:1520, 36:25:6945026:1519, 36:25:6945026:1535, 36:25:6945026:1528, 36:25:6945026:1529, 36:25:6945026:1530, 36:25:6945026:1531, 36:25:6945026:1532, 36:25:6945026:1533, 36:25:6945026:1534, 36:25:6945026:1168, 36:25:6945026:1169, 36:25:6945026:1648, 36:25:6945026:1647, 36:25:6945026:1662, 36:25:6945026:1656, 36:25:6945026:1657, 36:25:6945026:1684, 36:25:6945026:1685, 36:25:6945026:1698, 36:25:6945026:1699, 36:25:6945026:1695, 36:25:6945026:1694, 36:25:6945026:1679, 36:25:6945026:1680, 36:25:6945026:1678, 36:25:6945026:1574, 36:25:6945026:1573,

Инов. № подл.	Подпись и дата	Взам. инв. №
---------------	----------------	--------------

Изм.	Кодуч.	Лист	№ док.	Подпись	Дата	<b>22- 02/22-ПМТ</b>

Усл. Номер ЗУ	Вид разрешенного использования земельного участка	Площадь, кв.м.	Примечание
			36:25:6945026:1572, 36:25:6945026:1575, 36:25:6945026:1564, 36:25:6945026:1563, 36:25:6945026:1562, 36:25:6945026:1561, 36:25:6945026:1560, 36:25:6945026:1559, 36:25:6945026:1558, 36:25:6945026:1557, 36:25:6945026:1709, 36:25:6945026:1352, 36:25:6945026:1351, 36:25:6945026:1350, 36:25:6945026:1349, 36:25:6945026:1526, 36:25:6945026:1527, 36:25:6945026:1353, 36:25:6945026:1348, 36:25:6945026:1361, 36:25:6945026:1362, 36:25:6945026:1363, 36:25:6945026:1451, 36:25:6945026:1445, 36:25:6945026:1446, 36:25:6945026:1452, 36:25:6945026:1453, 36:25:6945026:1454, 36:25:6945026:1712, 36:25:6945026:1713, 36:25:6945026:1463, 36:25:6945026:1462, 36:25:6945026:1461, 36:25:6945026:1460, 36:25:6945026:1499, 36:25:6945026:1500, 36:25:6945026:1630, 36:25:6945026:1629, 36:25:6945026:1631, 36:25:6945026:1632, 36:25:6945026:1633, 36:25:6945026:1634, 36:25:6945026:1635, 36:25:6945026:1600, 36:25:6945026:1601, 36:25:6945026:1628, 36:25:6945026:1627, 36:25:6945026:1715, 36:25:6945026:1727, 36:25:6945026:1643, 36:25:6945026:1642,

Инов. № подл.	Подпись и дата	Взам. инв. №
---------------	----------------	--------------

Изм.	Кодуч.	Лист	№ док.	Подпись	Дата	<b>22- 02/22-ПМТ</b>

Усл. Номер ЗУ	Вид разрешенного использования земельного участка	Площадь, кв.м.	Примечание
			36:25:6945026:1641, 36:25:6945026:1620, 36:25:6945026:1621, 36:25:6945026:1622, 36:25:6945026:1773, 36:25:6945026:1774, 36:25:6945026:1779, 36:25:6945026:1764, 36:25:6945026:1765, 36:25:6945026:1584, 36:25:6945026:1585, 36:25:6945026:1590, 36:25:6945026:1578, 36:25:6945026:1579, 36:25:6945026:1949, 36:25:6945026:1950, 36:25:6945026:1720, 36:25:6945026:1724, 36:25:6945026:1308, 36:25:6945026:1577, 36:25:6945026:1576, 36:25:6945026:1947, 36:25:6945026:1948, 36:25:6945026:1580, 36:25:6945026:1780, 36:25:6945026:1781, 36:25:6945026:1782, 36:25:6945026:1825, 36:25:6945026:1826, 36:25:6945026:1824, 36:25:6945026:1823, 36:25:6945026:1262, 36:25:6945026:1263, 36:25:6945026:1261, 36:25:6945026:1260, 36:25:6945026:1264, 36:25:6945026:1259, 36:25:6945026:1250, 36:25:6945026:1258, 36:25:6945026:1249, 36:25:6945026:1248, 36:25:6945026:1254, 36:25:6945026:1875, 36:25:6945026:1857, 36:25:6945026:1874, 36:25:6945026:1873, 36:25:6945026:1283, 36:25:6945026:1282, 36:25:6945026:1284, 36:25:6945026:1275, 36:25:6945026:1274,

Инов. № подл.	Подпись и дата	Взам. инв. №
---------------	----------------	--------------

Изм.	Кодуч.	Лист	№ док.	Подпись	Дата	<b>22- 02/22-ПМТ</b>

Усл. Номер ЗУ	Вид разрешенного использования земельного участка	Площадь, кв.м.	Примечание
			<p>36:25:6945026:1273,  36:25:6945026:1892,  36:25:6945026:1236,  36:25:6945026:1893,  36:25:6945026:1235,  36:25:6945026:1234,  36:25:6945026:1894,  36:25:6945026:1233,  36:25:6945026:1232,  36:25:6945026:1276,  36:25:6945026:1241,  36:25:6945026:1242,  36:25:6945026:1227,  36:25:6945026:1228,  36:25:6945026:1295,  36:25:6945026:1294,  36:25:6945026:1296,  36:25:6945026:1297,  36:25:6945026:1298,  36:25:6945026:1299,  36:25:6945026:1408,  36:25:6945026:1409,  36:25:6945026:1410,  36:25:6945026:1405,  36:25:6945026:1404,  36:25:6945026:1403,  36:25:6945026:1402,  36:25:6945026:1149,  36:25:6945026:1414,  36:25:6945026:1413,  36:25:6945026:1423,  36:25:6945026:1422,  36:25:6945026:1421,  36:25:6945026:1423;</p> <p>2) Объединение образованных в результате раздела земельных участков с существующими земельными участками:  36:25:6945026:1142,  36:25:6945026:1854,  36:25:6945026:1143,  36:25:6945026:1443,  36:25:6945026:1444,  36:25:6945026:1853,  36:25:6945026:1439,  36:25:6945026:1144,  36:25:6945026:1440,  36:25:6945026:1441,  36:25:6945026:1442,  36:25:6945026:1852,  36:25:6945026:1851,</p>

Инов. № подл.	Подпись и дата	Взам. инв. №
---------------	----------------	--------------

							<b>22- 02/22-ПМТ</b>	Лист
Изм.	Кодуч.	Лист	№ док.	Подпись	Дата	141		

Усл. Номер ЗУ	Вид разрешенного использования земельного участка	Площадь, кв.м.	Примечание
			36:25:6945026:1438, 36:25:6945026:1437, 36:25:6945026:1436, 36:25:6945026:1435, 36:25:6945026:1145, 36:25:6945026:1428.
ЗУ30	12.0.1. Улично-дорожная сеть	4	Образование земельного участка из земель или земельных участков, находящихся в государственной или муниципальной собственности.
ЗУ31	12.0.1. Улично-дорожная сеть	102	Образование земельного участка из земель или земельных участков, находящихся в государственной или муниципальной собственности.
ЗУ32	12.0.1. Улично-дорожная сеть	24 345	Объединение существующего земельного участка с кадастровым номером 36:25:6945026:1831 с образованными земельными участками из земель или земельных участков, находящихся в государственной или муниципальной собственности с условными номерами :ЗУ30, :ЗУ31.

Границы образуемых земельных участков определены с учетом границ земельных участков, сведения о которых внесены в ЕГРН, красных линий, границ территориальных зон, а также требований, установленных в соответствии с иными нормативами градостроительного проектирования.

Вид разрешенного использования образуемых земельных участков выбран в соответствии с правилами землепользования и застройки Яменского для соответствующей территориальной зоны КПЖЗ/1.

Изм.	Кодуч.	Лист	№ док.	Подпись	Дата	22- 02/22-ПМТ	Лист
Изн. № подл.	Подпись и дата	Взам. инв. №					

**Перечень координат характерных точек границ образуемых земельных участков представлен в таблице № 6.**

Таблица №6

№п/п	Условный номер образуемого земельного участка (части земельного участка)	Вид разрешенного использования образуемого земельного участка (части земельного участка)	Площадь образуемого земельного участка (части земельного участка), кв.м.	Номера характерных точек	Координаты	
					X	Y
1	2	3	4	5	6	7
<b>Участок 1</b>						
1	ЗУ1	2.1.1. Малоэтажная многоквартирная застройка	33 800	1	529 777,92	1 297 783,78
				2	529 768,68	1 297 817,06
				3	529 737,30	1 297 944,24
				4	529 725,58	1 297 992,03
				5	529 556,03	1 297 876,36
				6	529 669,59	1 297 709,88
				1	529 777,92	1 297 783,78
<b>Участок 2</b>						
2	ЗУ2	2.1.1. Малоэтажная многоквартирная застройка	41 223	1	529 721,51	1 298 008,63
				2	529 678,28	1 298 184,87
				3	529 464,90	1 298 039,31
				4	529 458,07	1 298 028,59
				5	529 461,00	1 298 015,66
				6	529 547,01	1 297 889,58
				1	529 721,51	1 298 008,63
<b>Участок 3</b>						
3	ЗУ3	2.1.1. Малоэтажная многоквартирная застройка	42 787	1	529 674,21	1 298 201,47
				2	529 654,10	1 298 283,44
				3	529 632,97	1 298 371,51
				4	529 424,63	1 298 229,38
				5	529 449,27	1 298 056,42
				6	529 455,15	1 298 052,02
				1	529 674,21	1 298 201,47
<b>Участок 4</b>						
4	ЗУ4	2.1.1. Малоэтажная многоквартирная	42 272	1	529 628,98	1 298 388,16
				2	529 597,69	1 298 518,56
				3	529 553,76	1 298 579,88

Изм.	Кодуч.	Лист	№док.	Подпись	Дата

**22- 02/22-ПМТ**



№п/п	Условный номер образуемого земельного участка (части земельного участка)	Вид разрешенного использования образуемого земельного участка (части земельного участка)	Площадь образуемого земельного участка (части земельного участка), кв.м.	Номера характерных точек	Координаты	
					X	Y
1	2	3	4	5	6	7
9	ЗУ9	2.1.1. Малоэтажная многоквартирная застройка	33 367	1	528 775,56	1 298 626,48
				2	528 911,93	1 298 764,30
				3	528 638,81	1 298 851,45
				4	528 583,64	1 298 816,38
				1	528 775,56	1 298 626,48

**Участок 10**

10	ЗУ10	2.1.1. Малоэтажная многоквартирная застройка	48 653	1	528 646,67	1 298 496,23
				2	528 764,30	1 298 615,11
				3	528 569,79	1 298 807,57
				4	528 426,71	1 298 716,61
				1	528 646,67	1 298 496,23

**Участок 11**

11	ЗУ11	2.1.1. Малоэтажная многоквартирная застройка	13 918	1	528 755,64	1 298 387,09
				2	528 826,80	1 298 459,01
				3	528 728,55	1 298 556,23
				4	528 658,10	1 298 484,82
				1	528 755,64	1 298 387,09

**Участок 12**

12	ЗУ12	2.1.1. Малоэтажная многоквартирная застройка	62 686	1	529 023,84	1 298 438,76
				2	529 187,00	1 298 603,65
				3	529 080,22	1 298 710,59
				4	528 929,03	1 298 758,84
				5	528 817,23	1 298 645,85
				1	529 023,84	1 298 438,76

**Участок 13**

13	ЗУ13	2.1.1. Малоэтажная многоквартирная застройка	29 102	1	528 864,97	1 298 277,44
				2	529 012,97	1 298 427,01
				3	528 915,29	1 298 524,91
				4	528 767,27	1 298 375,33
				1	528 864,97	1 298 277,44

**Участок 14**

14	ЗУ14	2.1.1. Малоэтажная многоквартирная застройка	49 926	1	529 049,30	1 298 092,82
				2	529 183,23	1 298 228,17
				3	529 153,13	1 298 258,07

Изм.	Кодуч.	Лист	№док.	Подпись	Дата



№п/п	Условный номер образуемого земельного участка (части земельного участка)	Вид разрешенного использования образуемого земельного участка (части земельного участка)	Площадь образуемого земельного участка (части земельного участка), кв.м.	Номера характерных точек	Координаты	
					X	Y
1	2	3	4	5	6	7
				4	529 167,28	1 298 272,32
				5	529 053,83	1 298 386,03
				6	529 039,60	1 298 371,94
				7	529 009,91	1 298 401,94
				8	528 875,93	1 298 266,53
				1	529 049,30	1 298 092,82

**Участок 15**

15	3У15	2.1.1. Малоэтажная многоквартирная застройка	30 551	1	529 413,16	1 298 048,53
				2	529 419,22	1 298 054,64
				3	529 371,44	1 298 389,94
				4	529 367,71	1 298 391,86
				5	529 219,78	1 298 242,36
				1	529 413,16	1 298 048,53

**Участок 16**

16	3У16	2.1.1. Малоэтажная многоквартирная застройка	30 211	1	529 161,62	1 297 980,29
				2	529 310,45	1 298 128,83
				3	529 208,53	1 298 230,99
				4	529 060,58	1 298 081,47
				1	529 161,62	1 297 980,29

**Участок 17**

17	3У17	2.1.1. Малоэтажная многоквартирная застройка	14 265	1	529 269,92	1 297 871,79
				2	529 343,46	1 297 945,19
				3	529 246,47	1 298 042,36
				4	529 172,93	1 297 968,96
				1	529 269,92	1 297 871,79

**Участок 18**

18	3У18	2.1.1. Малоэтажная многоквартирная застройка	33 104	1	529 449,07	1 297 735,60
				2	529 549,02	1 297 833,40
				3	529 432,28	1 298 004,52
				4	529 426,82	1 298 005,78
				5	529 302,88	1 297 882,08
				1	529 449,07	1 297 735,60

**Участок 19**

19	3У19	4.2 Объекты торговли	21 134	1	529 584,42	1 297 599,99
----	------	----------------------	--------	---	------------	--------------

Изм.	Кодуч.	Лист	№док.	Подпись	Дата	Инв. № подл.	Подпись и дата	Взам. инв. №

**22- 02/22-ПМТ**



№п/п	Условный номер образуемого земельного участка (части земельного участка)	Вид разрешенного использования образуемого земельного участка (части земельного участка)	Площадь образуемого земельного участка (части земельного участка), кв.м.	Номера характерных точек	Координаты	
					X	Y
1	2	3	4	5	6	7
				1	530 072,56	1 297 657,54
<b>Участок 24</b>						
24	ЗУ24	3.7.1.Осуществление религиозных обрядов	21 221	1	530 242,27	1 297 696,38
				2	530 242,43	1 297 820,62
				3	530 072,72	1 297 783,46
				4	530 072,56	1 297 657,55
				1	530 242,27	1 297 696,38
<b>Участок 27</b>						
25	ЗУ27	3.1.1.Предоставление коммунальных услуг	20	1	528 863,04	1 298 351,92
				2	528 881,99	1 298 373,46
				3	528 900,93	1 298 394,98
				4	528 881,04	1 298 373,46
				1	528 863,04	1 298 351,92

**Перечень и сведения о площади образуемых земельных участков, которые будут отнесены к территориям общего пользования или имуществу общего пользования, в том числе в отношении которых предполагаются резервирование и (или) изъятие для государственных или муниципальных нужд.**

В границах населенных пунктов выделяются территории с различными видами разрешенного использования, земельные участки которые могут функционально использоваться только в соответствии с их целевым назначением. Одной из таких особенных категорий являются земли общего пользования (территории общего пользования).

Согласно основным понятиям изложенными в статье 1 Градостроительного кодекса Российской Федерации от 29.12.2004 №190-ФЗ (ред.от 01.05.2022) территории общего пользования - территории, которыми беспрепятственно пользуется неограниченный круг лиц (в том числе площади, улицы, проезды, набережные, береговые полосы водных

Взам. инв. №	
Подпись и дата	
Инв. № подл.	

Изм.	Кодуч.	Лист	№док.	Подпись	Дата



23	528 831,13	1 298 146,85
24	528 826,24	1 298 160,47
25	528 822,37	1 298 171,66
26	528 821,17	1 298 175,81
27	528 824,19	1 298 178,44
28	528 848,00	1 298 168,64
29	528 860,75	1 298 155,05
30	528 856,25	1 298 145,14
31	528 849,99	1 298 135,47
32	528 853,64	1 298 128,76
33	528 860,09	1 298 126,51
34	528 863,63	1 298 135,96
35	528 870,81	1 298 135,37
36	528 880,92	1 298 128,61
27	528 824,19	1 298 178,44
28	528 848,00	1 298 168,64
29	528 860,75	1 298 155,05
30	528 856,25	1 298 145,14
31	528 849,99	1 298 135,47
32	528 853,64	1 298 128,76
33	528 860,09	1 298 126,51
34	528 863,63	1 298 135,96
35	528 870,81	1 298 135,37
36	528 880,92	1 298 128,61
37	528 894,58	1 298 141,05
38	528 899,58	1 298 146,17
39	528 900,23	1 298 146,83
40	528 910,62	1 298 153,19
41	528 917,36	1 298 152,30
42	528 911,02	1 298 138,03
43	528 904,16	1 298 130,77
44	528 893,13	1 298 119,10
45	528 887,39	1 298 086,17
46	528 904,26	1 298 073,43
47	528 930,77	1 298 053,41
48	528 953,58	1 298 069,88
49	528 962,98	1 298 069,30
50	528 969,15	1 298 063,79
51	529 008,45	1 298 028,73
52	529 010,11	1 298 027,25
53	529 043,24	1 297 997,68
54	529 051,91	1 297 991,16
55	529 074,51	1 297 974,13
56	529 084,22	1 297 968,53
57	529 097,22	1 297 991,57

Инва. № подл.	Подпись и дата	Взам. инв. №

Изм.	Кодуч.	Лист	№ док.	Подпись	Дата

22- 02/22-ПМТ



9	528 331,11	1 298 524,74
10	528 370,71	1 298 531,55
11	528 386,50	1 298 528,53
12	528 402,15	1 298 534,70
13	528 405,82	1 298 534,60
14	528 413,26	1 298 534,42
15	528 402,43	1 298 506,03
16	528 403,07	1 298 489,82
17	528 398,95	1 298 481,89
18	528 404,52	1 298 466,22
19	528 429,57	1 298 455,49
20	528 442,11	1 298 448,64
21	528 472,15	1 298 432,32
22	528 479,71	1 298 441,99
23	528 492,66	1 298 458,55
24	528 506,38	1 298 476,09
25	528 513,22	1 298 459,55
26	528 502,16	1 298 429,26
27	528 491,66	1 298 401,98
28	528 497,14	1 298 396,97
29	528 512,64	1 298 399,16
30	528 537,10	1 298 413,00
31	528 556,85	1 298 393,15
32	528 557,83	1 298 392,17
33	528 581,49	1 298 370,75
34	528 590,63	1 298 355,80
35	528 608,50	1 298 326,61
36	528 627,74	1 298 321,45
37	528 653,24	1 298 314,87
38	528 662,60	1 298 319,17
39	528 674,21	1 298 324,51
40	528 678,32	1 298 332,35
41	528 681,08	1 298 337,60
42	528 679,61	1 298 354,88
43	528 679,44	1 298 361,82
44	528 678,95	1 298 382,95
45	528 690,12	1 298 383,91
46	528 686,66	1 298 371,48
47	528 692,45	1 298 364,42
48	528 707,87	1 298 373,96
49	528 713,97	1 298 369,75
50	528 717,86	1 298 345,74
51	528 706,16	1 298 324,89
52	528 693,89	1 298 303,03
53	528 728,29	1 298 254,86

Инва. № подл.	Подпись и дата	Взам. инв. №

Изм.	Кодуч.	Лист	№ док.	Подпись	Дата

22- 02/22-ПМТ

54	528 729,21	1 298 253,58
55	528 741,87	1 298 245,74
56	528 743,17	1 298 233,92
57	528 744,62	1 298 220,74
58	528 746,91	1 298 220,00
59	528 751,70	1 298 218,46
60	528 760,73	1 298 215,56
61	528 769,45	1 298 222,91
62	528 776,26	1 298 252,51
63	528 776,16	1 298 253,19
64	528 773,84	1 298 268,88
65	528 771,72	1 298 283,17
66	528 787,02	1 298 289,97
67	528 789,47	1 298 286,48
68	528 795,29	1 298 278,21
69	528 795,94	1 298 275,68
70	528 801,07	1 298 255,64
71	528 795,22	1 298 223,34
72	528 793,97	1 298 216,47
73	528 788,96	1 298 188,83
74	528 784,95	1 298 184,18
75	528 787,87	1 298 178,07
1	528 801,38	1 298 200,42

**Участок 28**

3	ЗУ28	12.0. Земельные участки (территории) общего пользования	66 685	1	530 500,33	1 297 755,42
				2	530 242,27	1 297 696,38
				3	530 242,43	1 297 820,62
				4	530 072,72	1 297 783,46
				5	529 922,83	1 297 750,65
				6	529 922,67	1 297 623,22
				7	529 841,40	1 297 604,58
				8	529 834,19	1 297 655,86
				9	529 813,55	1 297 730,57
				10	529 804,87	1 297 761,97
				11	529 801,52	1 297 773,55
				12	529 923,67	1 297 796,48
				13	529 957,05	1 297 802,75
				14	530 376,12	1 297 882,27
				15	530 450,71	1 297 895,56
				1	530 500,33	1 297 755,42
				16	529 910,86	1 297 772,88
				17	529 909,13	1 297 778,54
18	529 903,47	1 297 776,81				

Изм.	Кодуч.	Лист	№док.	Подпись	Дата
Изм. № подл.	Подпись и дата	Взам. инв. №			

**22- 02/22-ПМТ**





42	528 929,40	1 299 062,44
43	528 938,70	1 299 054,21
44	528 926,44	1 299 045,30
45	528 950,34	1 299 024,09
46	528 996,71	1 298 983,09
47	529 004,10	1 298 976,31
48	529 078,99	1 298 909,98
49	529 086,22	1 298 903,48
50	529 159,26	1 298 838,66
51	529 168,46	1 298 830,49
52	529 176,52	1 298 843,26
53	529 203,21	1 298 885,53
54	529 225,09	1 298 920,24
55	529 246,23	1 298 901,54
56	529 258,31	1 298 890,84
57	529 269,67	1 298 880,79
58	529 295,55	1 298 857,89
59	529 299,28	1 298 854,58
60	529 318,84	1 298 837,23
61	529 340,49	1 298 818,02
62	529 341,76	1 298 816,90
63	529 364,31	1 298 796,88
64	529 381,68	1 298 781,46
65	529 386,53	1 298 777,19
66	529 408,52	1 298 757,80
67	529 422,96	1 298 745,06
68	529 430,20	1 298 738,61
69	529 451,50	1 298 719,62
70	529 463,76	1 298 708,69
71	529 472,46	1 298 700,97
72	529 493,18	1 298 682,59
73	529 504,98	1 298 672,11
74	529 511,45	1 298 662,74
75	529 524,77	1 298 643,43
76	529 536,29	1 298 626,74
77	529 547,27	1 298 610,83
78	529 547,74	1 298 610,14
79	529 561,09	1 298 590,79
80	529 565,65	1 298 584,17
81	529 598,67	1 298 536,30
82	529 601,48	1 298 524,64
83	529 620,34	1 298 446,14
84	529 625,48	1 298 424,86
85	529 631,53	1 298 399,44
86	529 637,15	1 298 376,01

Инва. № подл.	Подпись и дата	Взам. инв. №

Изм.	Кодуч.	Лист	№ док.	Подпись	Дата

22- 02/22-ПМТ







Инва. № подл.	Подпись и дата	Взам. инв. №

192	529 053,83	1 298 386,03
193	529 039,60	1 298 371,94
194	529 009,91	1 298 401,94
195	528 875,93	1 298 266,53
188	529 049,30	1 298 092,82
196	529 216,24	1 298 261,53
197	529 353,37	1 298 400,11
198	529 356,06	1 298 434,34
199	529 198,30	1 298 592,33
200	529 108,68	1 298 501,75
201	529 042,88	1 298 435,25
196	529 216,24	1 298 261,53
202	529 161,62	1 297 980,29
203	529 310,45	1 298 128,83
204	529 208,53	1 298 230,99
205	529 060,58	1 298 081,47
202	529 161,62	1 297 980,29
206	529 413,16	1 298 048,53
207	529 419,22	1 298 054,64
208	529 371,44	1 298 389,94
209	529 367,71	1 298 391,86
210	529 219,78	1 298 242,36
206	529 413,16	1 298 048,53
211	529 354,78	1 297 956,49
212	529 359,63	1 297 961,32
213	529 412,38	1 298 013,98
214	529 401,55	1 298 024,81
215	529 407,80	1 298 031,31
216	529 406,01	1 298 033,04
217	529 321,75	1 298 117,50
218	529 257,79	1 298 053,67
211	529 354,78	1 297 956,49
219	529 269,92	1 297 871,79
220	529 343,46	1 297 945,19
221	529 246,47	1 298 042,36
222	529 172,93	1 297 968,96
219	529 269,92	1 297 871,79
223	529 449,07	1 297 735,60
224	529 549,02	1 297 833,40

Изм.	Кодуч.	Лист	№ док.	Подпись	Дата

22- 02/22-ПМТ







11	529 725,44	1 298 081,74
12	529 673,54	1 298 288,16
13	529 579,26	1 298 681,12
14	529 490,62	1 299 029,66
15	529 476,01	1 299 090,76
16	529 465,38	1 299 071,49
17	529 466,35	1 299 067,34
18	529 467,64	1 299 061,86
19	529 469,92	1 299 052,18
20	529 472,05	1 299 043,09
21	529 476,06	1 299 026,06
22	529 486,72	1 298 984,14
23	529 501,62	1 298 925,41
24	529 504,64	1 298 913,66
25	529 516,58	1 298 866,71
26	529 521,87	1 298 845,92
27	529 528,49	1 298 819,90
28	529 544,47	1 298 757,07
29	529 598,67	1 298 536,30
30	529 601,48	1 298 524,64
31	529 620,34	1 298 446,14
32	529 625,48	1 298 424,86
33	529 631,53	1 298 399,44
34	529 637,15	1 298 376,01
35	529 644,10	1 298 346,72
36	529 654,74	1 298 301,91
37	529 657,66	1 298 289,95
38	529 663,72	1 298 265,92
39	529 671,59	1 298 234,67
40	529 687,27	1 298 172,43
41	529 690,18	1 298 160,60
42	529 696,42	1 298 135,86
43	529 704,45	1 298 103,98
44	529 710,93	1 298 078,29
45	529 719,43	1 298 042,53
46	529 722,38	1 298 030,43
47	529 730,13	1 297 997,07
48	529 742,20	1 297 945,19
49	529 749,54	1 297 915,74
50	529 750,56	1 297 911,41
51	529 753,36	1 297 899,51
52	529 768,01	1 297 840,83
53	529 773,57	1 297 818,34
54	529 783,59	1 297 782,04
55	529 786,82	1 297 770,58

Инва. № подл.	Подпись и дата	Взам. инв. №

Изм.	Кодуч.	Лист	№ док.	Подпись	Дата

22- 02/22-ПМТ

				56	529 802,79	1 297 713,05
				57	529 818,81	1 297 655,59
				58	529 820,96	1 297 643,06
				59	529 830,18	1 297 577,71
				60	529 833,22	1 297 555,02
				61	529 832,75	1 297 540,86
				62	529 831,98	1 297 518,06
				63	529 828,53	1 297 512,99
				64	529 824,32	1 297 509,96
				1	529 839,44	1 297 502,37

**Сведения о границах территории, в отношении которой предполагается установление сервитутов**

Проектом межевания территории установление публичных сервитутов не предусмотрено.

**Сведения о границах зон с особыми условиями использования территорий, границах особо охраняемых природных территорий., границах территорий объектов культурного наследия.**

Согласно письму от управления по охране объектов культурного наследия Воронежской области №71-11-835 от 05.03.2022 испрашиваемые земельные участки располагаются вне зон охраны и вне защитных зон объектов культурного наследия.

Согласно письмам от администрации Яменского сельского поселения Рамонского муниципального района Воронежской области №79 от 15.02.2022, от Департамента природных ресурсов и экологии Воронежской области №43-01-23/1144 от 03.03.2022г проектируемая территория не входит в границы особо охраняемых природных территорий.

По сведениям Единого государственного реестра недвижимости проектируемая территория частично расположена в охранной зоне электросетевого комплекса с реестровым номером 36:00-6.25. Ограничения устанавливаются Постановлением Правительства РФ от 24.02.2009 № 160 № «О порядке установления охранных зон объектов электросетевого хозяйства и особых условий использования земельных участков, расположенных в границах

Изм.	Кодуч.	Лист	№док.	Подпись	Дата
Изм.	Кодуч.	Лист	№док.	Подпись	Дата

таких зон» В охранных зонах запрещается осуществлять любые действия, которые могут нарушить безопасную работу объектов электросетевого хозяйства, в том числе привести к их повреждению или уничтожению, и (или) повлечь причинение вреда жизни, здоровью граждан и имуществу физических или юридических лиц, а также повлечь нанесение экологического ущерба и возникновение пожаров.

Рассматриваемая территория полностью расположена в границах приаэродромной территории аэродрома «Воронеж (Чертовицкое)» (подзоны 3, 4, 5, 6), установленной приказом Министерства транспорта Российской Федерации от 26.02.2021 № 113-П «Об установлении приаэродромной территории аэродрома Воронеж (Чертовицкое )», в связи с чем необходимо соблюдение требований, установленных воздушным законодательством Российской Федерации. Реестровые номера: 36:00-6.705; 36:00-6.704; 36:00-6.706; 36:00-6.701; 36:00-6.703.

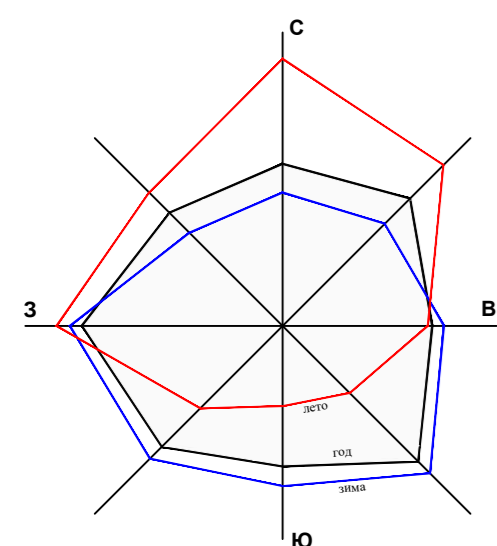
### Основные показатели по проекту межевания

Таблица 8

№ п/п	Наименование показателей	Ед.Изм	Количество
1.	Территория в границах проектирования	Га/ Кв.м.	127,37/1 273 740
2.1	Формируемые ЗУ из ЗУ, сведения о которых имеются в ЕГРН	Кв.м/ Шт	1 443 208/712
2.2	Формируемые ЗУ из земель или земельных участков, находящихся в государственной или муниципальной собственности.	Кв.м./ Шт	126/3
3	Образуемые земельные участки по проекту межевания, в т.ч.:	Кв.м/ Шт	1 273 701/32
3.1	ЗУ отнесенные к землям общего пользования с видами разрешенного	Кв.м/ Шт	472 321/7

Изм.	Кодуч.	Лист	№док.	Подпись	Дата





36:25:6945026

36:25:6945026

Воронежская область,  
Рамонский район, Яменское  
сельское поселение

Воронежская область,  
Рамонский район,  
Айдаровское сельское  
поселение

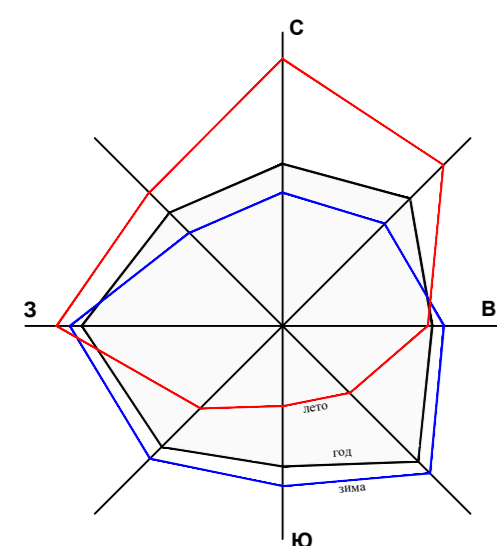
36:25:6945030

- Условные обозначения:
- граница планируемой территории;
  - характерные точки границы планируемой территории;
  - граница кадастрового квартала;
  - граница муниципального образования;
  - 36:25:6945026 - кадастровый номер квартала;
  - границы образуемых земельных участков;
  - :ЗУ1 - условные номера образуемых земельных участков;
  - границы образуемых земельных участков общего пользования;
  - :ЗУ28 - условные номера образуемых земельных участков общего пользования;
  - устанавливаемые красные линии;
  - линии отступа от красных линий.

Примечание:  
Согласно письму от администрации Яменского сельского поселения Рамонского муниципального района Воронежской области №302 от 28.04.2022 г. установленные красные линии отсутствуют.

22-02/22-ПМТ									
Проект нежизненной территории микрорайона «Лазаревский» в с. Явное Рамонского района Воронежской области									
Изм.	Кол.	Лист	№	Подпись	Дата	Статус	Лист	Листов	
Разработал	Дилемин	06.22				Проект нежизненной территории	ПМТ	1	4
Проверил	Козыбин	06.22				Чертеж нежизненной территории	М 1:3000		

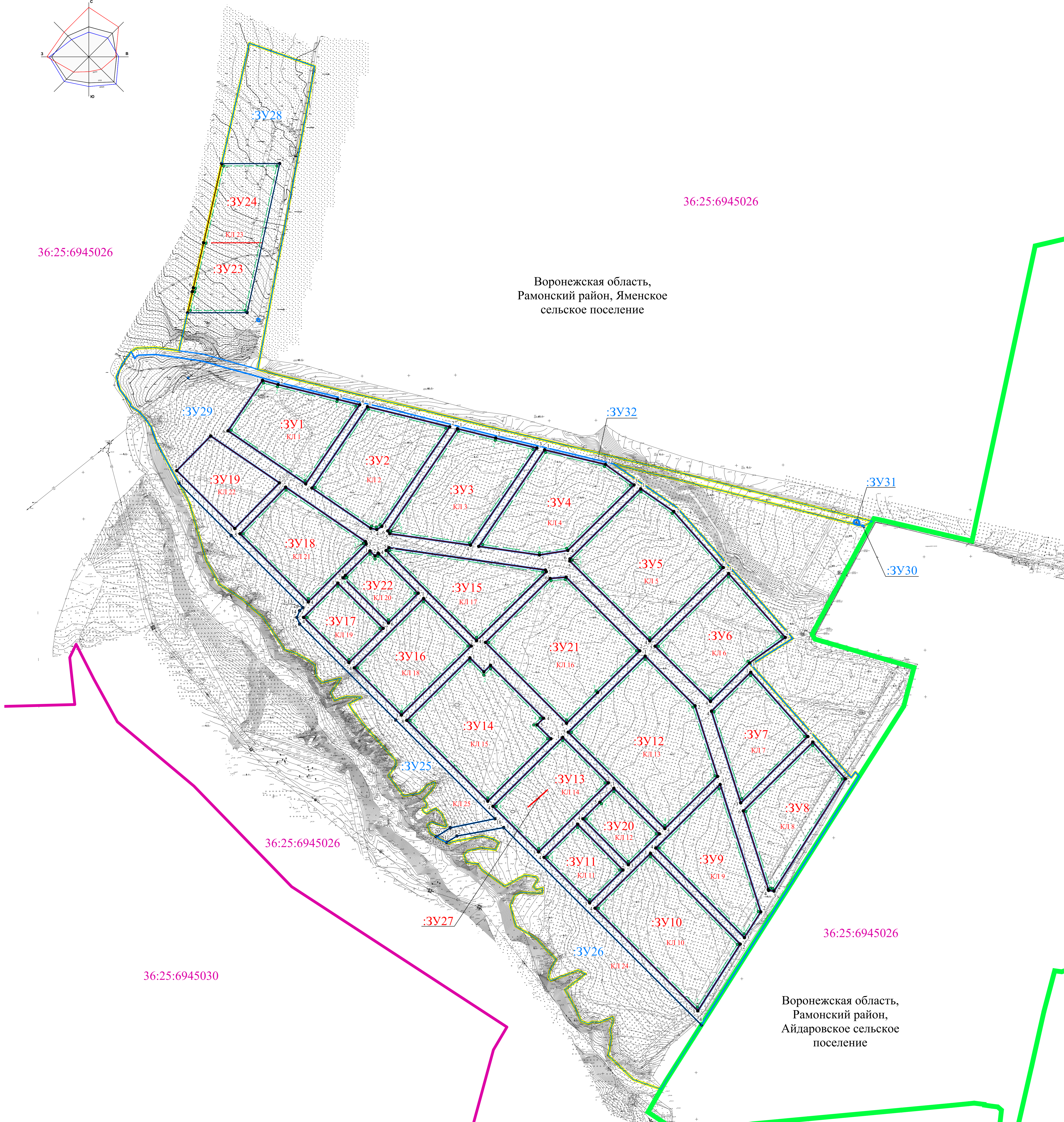




Воронежская область,  
Рамонский район, Яменское  
сельское поселение

36:25:6945026

36:25:6945026



Условные обозначения:

- граница планируемой территории;
- граница кадастрового квартала;
- граница муниципального образования;
- 36:25:6945026 - кадастровый номер квартала;
- границы образуемых земельных участков;
- :3Y1 - условные номера образуемых земельных участков;
- границы образуемых земельных участков общего пользования;
- :3Y1 - условные номера образуемых земельных участков общего пользования;
- устанавливаемые красные линии;
- 1 - характерные точки устанавливаемых красных линий;
- линии отступа от красных линий;
- 1 - характерные точки линий отступа от красных линий;
- КЛ1 - обозначение контуров красных линий.

Примечание:  
Согласно письму от администрации Яменского сельского поселения Рамонского муниципального района Воронежской области №302 от 28.04.2022 г. установленные красные линии отсутствуют.

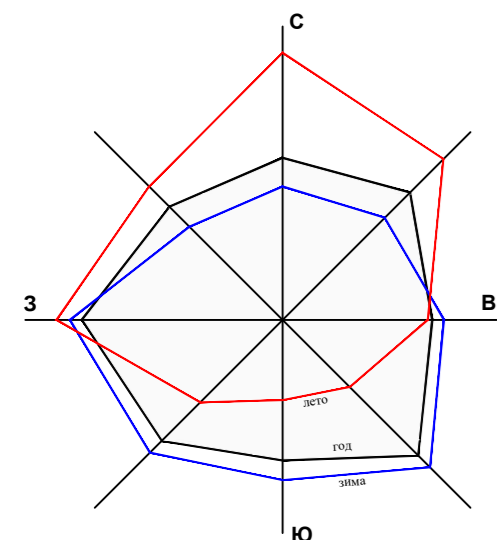
36:25:6945030

36:25:6945026

36:25:6945026

Воронежская область,  
Рамонский район,  
Айдаровское сельское  
поселение

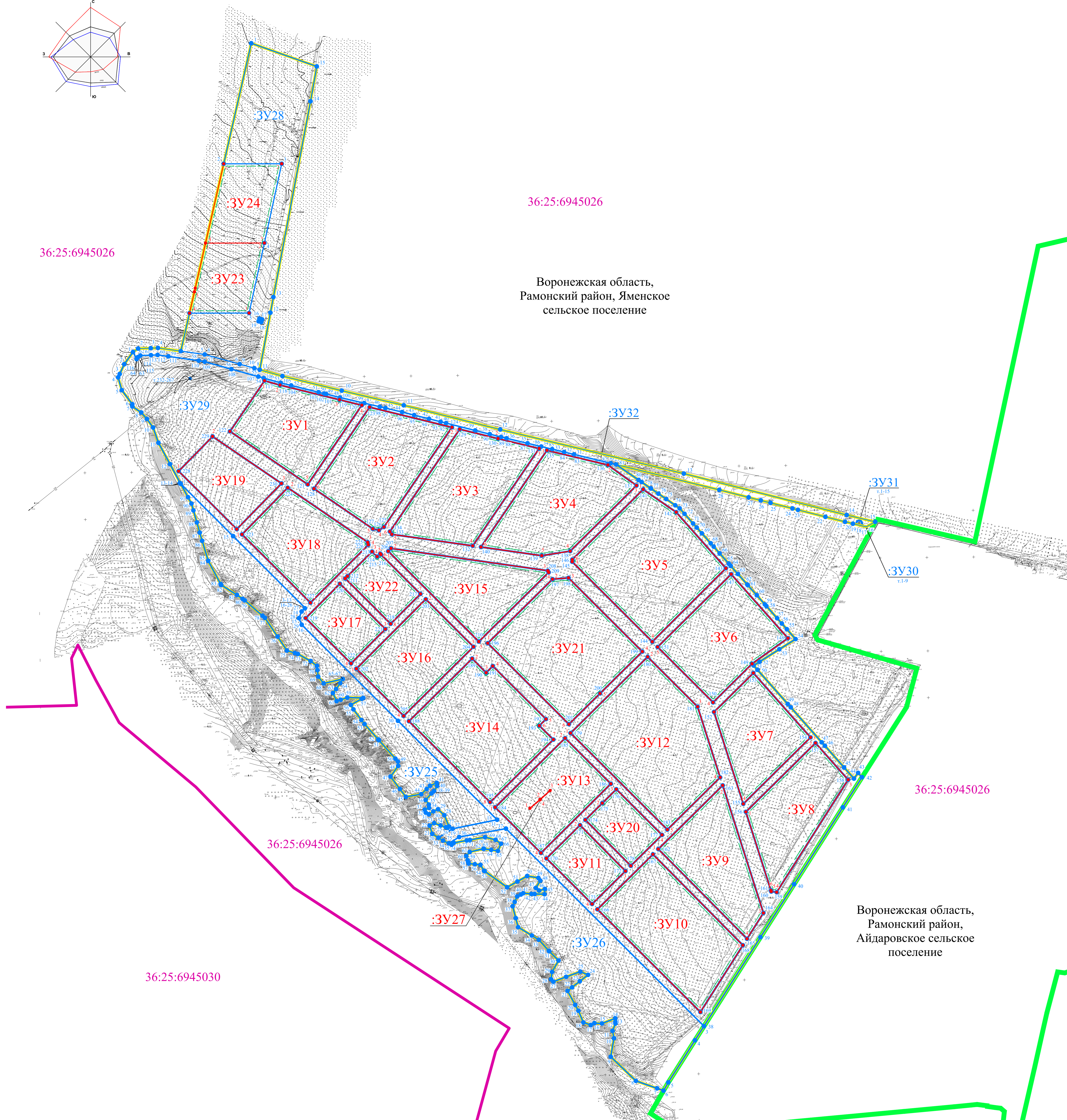
22-02/22-ПМТ						Статус		
Проект межевания территории микрорайона «Лазовский» в с. Явное Рамонского района Воронежской области						Лист	Листов	
Изм.	Кол.	Лист	№	Подпись	Дата	ПМТ	2	4
Разработчик	Дилеман				06.22			
Проверил	Козыбин				06.22			
Проект межевания территории						Чертёж красных линий М 1:3000		
НК-ПРОЕКТ ИНЖИНИРИНГ								



36:25:6945026

36:25:6945026

Воронежская область,  
Рамонский район, Яменское  
сельское поселение



- Условные обозначения:
- граница планируемой территории;
  - граница кадастрового квартала;
  - граница муниципального образования;
  - 36:25:6945026 - кадастровый номер квартала;
  - границы образуемых земельных участков;
  - :3Y1 - условные номера образуемых земельных участков;
  - 1 - характерные точки образуемых земельных участков;
  - границы образуемых земельных участков общего пользования;
  - :3Y1 - условные номера образуемых земельных участков общего пользования;
  - 1 - характерные точки образуемых земельных участков общего пользования;
  - устанавливаемые красные линии;
  - линии отступа от красных линий.

Примечание:  
1. Согласно письму от администрации Яменского сельского поселения Рамонского муниципального района Воронежской области №302 от 28.04.2022 г. установленные красные линии отсутствуют;  
2. Земельные участки 3Y25, 3Y26, 3Y28, 3Y29, 3Y30, 3Y31, 3Y32-отнесены к территориям общего пользования (согласно ст.1 ГрК РФ).

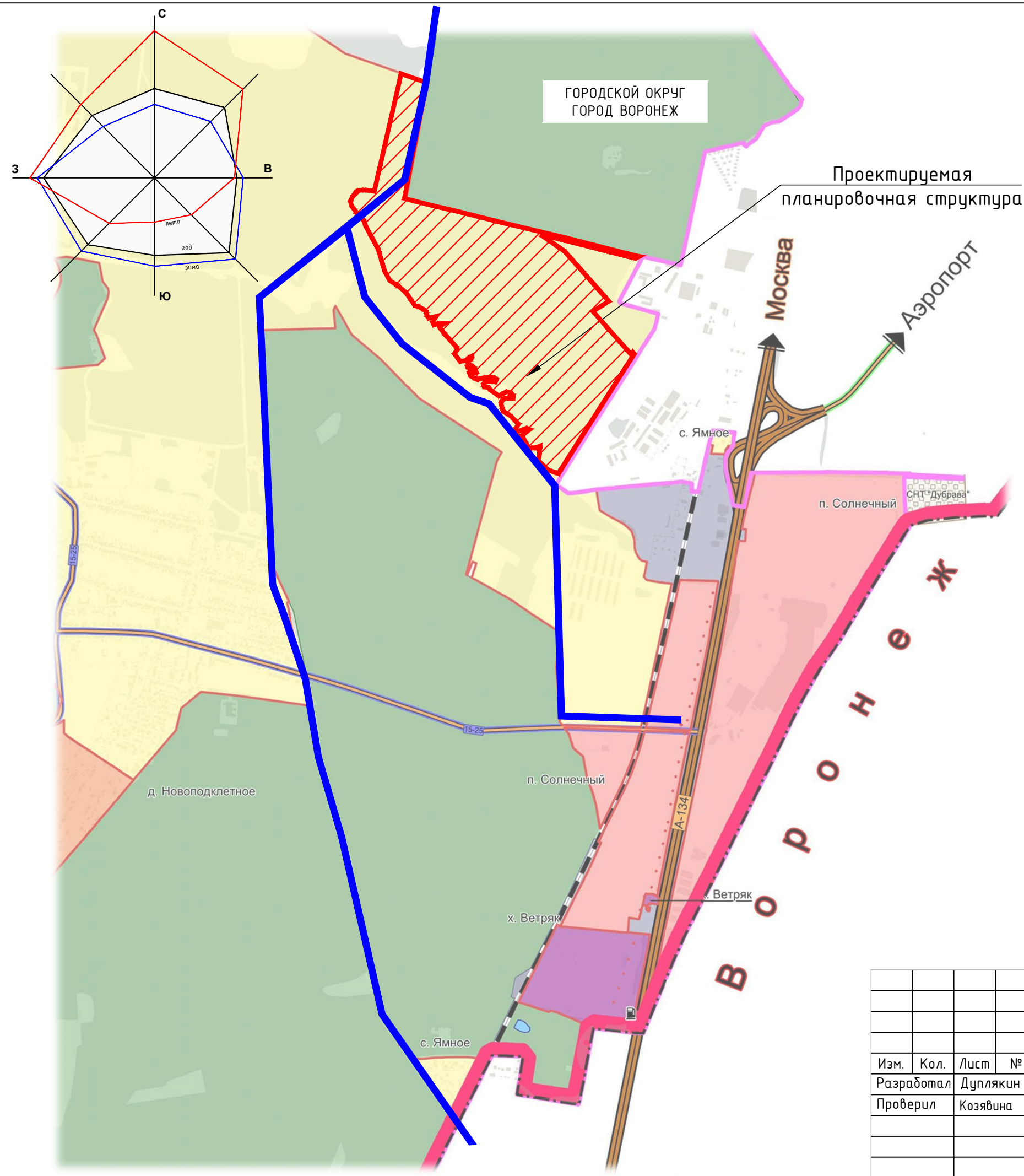
36:25:6945026

36:25:6945026

Воронежская область,  
Рамонский район,  
Айдаровское сельское  
поселение

36:25:6945030

22-02/22-ПМТ						Проект межевания территории микрорайона «Лазовский» в с. Явное Рамонского района Воронежской области		
Изм.	Кол.	Лист	№	Подпись	Дата	Статус	Лист	Листов
Разработчик	Козыбин	36.22			06.22	ПМТ	3	4
Проверен	Козыбин	06.22						
Чертеж границ образуемых и изменяемых земельных участков М 1:3000								



**Условные обозначения**

Территориальные границы

- |     |      |                            |
|-----|------|----------------------------|
| пр. | сущ. |                            |
|     |      | Границы городских округов  |
|     |      | Границы сельских поселений |
|     |      | Границы населенных пунктов |

Категории земель

- Земли лесного фонда
- Земли промышленности, энергетики, транспорта, связи, радиовещания, телевидения, информатики, земли для обеспечения космической деятельности, земли иного специального назначения

Территории на землях сельскохозяйственного назначения

- Территории садоводческих объединений

Территории населённых пунктов Яменского сельского поселения

- село Ямное (общая площадь 1236 га)
- деревня Новопоклетное (общая площадь 999,65 га)
- посёлок Солнечный (общая площадь 207,16 га)
- хутор Ветряк (общая площадь 30,77 га)

Объекты капитального строительства транспортной инфраструктуры

- Дороги общего пользования федерального значения
- Дороги общего пользования регионального и межмуниципального значения
- Дороги общего пользования местного значения
- Железные дороги

Водные объекты


- Водоёмы (озеро, пруд, обводненный карьер, водохранилище)

Прочие объекты

- Шифры федеральных дорог
- Шифры региональных дорог
- Стрелки, показывающие направления

- Существующий элемент планировочной структуры

Инв. N подл.    Подпись и дата    Взам. инв. N

						22-02/22-ППТ			
						Проект межевания территории микрорайона «Благодатный» в с. Ямное Рамонского района Воронежской области			
Изм.	Кол.	Лист	№	Подпись	Дата	Проект межевания территории	Стадия	Лист	Листов
							ПМТ	4	4
Разработал		Дуплякин		<i>Дуплякин</i>	06.22				
Проверил		Козявина		<i>Козявина</i>	06.22				
						Чертеж границ планируемых и существующих элементов планировочной структуры М 1:3000			
									



**Проект межевания территории микрорайона «Благодатный»  
в с. Ямное Рамонского района Воронежской области**

**Адрес объекта: Воронежская область,  
Рамонский муниципальный район, Яменское сельское поселение,  
с. Ямное**

**ПРОЕКТ МЕЖЕВАНИЯ ТЕРРИТОРИИ**

**МАТЕРИАЛЫ ПО ОБОСНОВАНИЮ**

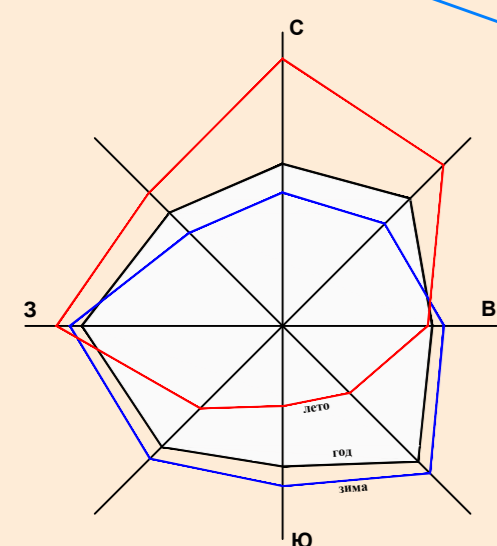
**22-02/22-ПМТ**

**Том IV**

Индв. № подл.	
Подпись и дата	
Взам. инв. №	

**2022**





36:00-6.705 36:00-6.701  
 36:00-6.704 36:00-6.703  
 36:00-6.706

36:25:6945026:1992  
 Подгоренское участковое  
 лесничество, урочище  
 "Стрелецкая дача",  
 квартал 25 ч (выдела  
 14-22), 27, 29ч (выдела 1-18,  
 19 ч, 20-21, 23-26)

36:25:6945026

Воронежская область,  
 Рамонский район,  
 Яменское сельское  
 поселение

36:00-6.25

36:25:6945026:6878  
 сооружение  
 электроэнергетики  
 КЛ-10кВ

36:25:6945030

36:25:6945026

Воронежская область,  
 Рамонский район,  
 Айдаровское сельское  
 поселение

- Условные обозначения:**
- граница планируемой территории;
  - граница кадастрового квартала;
  - граница муниципального образования;
  - границы образуемых земельных участков;
  - :3У1 - условные номера образуемых земельных участков;
  - устанавливаемые красные линии;
  - линии отступа от красных линий;
  - 36:00-6.25 - граница зоны с особыми условиями использования и ее реестровый номер "Охранная зона объекта Электросетевой комплекс ВЛ-35 кВ 74 отпайка на ПС ЛИМП - ПС41 Аэропорт";
  - 36:00-6.705 - граница зоны с особыми условиями использования и ее реестровый номер "Пятая подзона приаэродромной территории аэродрома Воронеж (Чертовицкое)";
  - 36:00-6.704 - граница зоны с особыми условиями использования и ее реестровый номер "Четвертая подзона приаэродромной территории аэродрома Воронеж (Чертовицкое) (часть 1)";
  - 36:00-6.706 - граница зоны с особыми условиями использования и ее реестровый номер "Шестая подзона приаэродромной территории аэродрома Воронеж (Чертовицкое)";
  - 36:00-6.701 - граница зоны с особыми условиями использования и ее реестровый номер "Приаэродромная территория аэродрома Воронеж (Чертовицкое) (часть 1)";
  - 36:00-6.703 - граница зоны с особыми условиями использования и ее реестровый номер "Третья подзона приаэродромной территории аэродрома Воронеж (Чертовицкое)";
  - сооружение электроэнергетики КЛ-10 кВ;
  - граница Подгоренского участкового лесничества.

**Примечание:**

1. Согласно письму от администрации Яменского сельского поселения Рамонского муниципального района Воронежской области №302 от 28.04.2022 г., установленные красные линии отсутствуют;
2. Согласно письму от администрации Яменского сельского поселения Рамонского муниципального района Воронежской области №79 от 15.02.2022 г. в зоне планируемого размещения объекта отсутствуют особо охраняемые территории местного значения;
3. Согласно письму от Департамента природных ресурсов и экологии Воронежской области №43-01-23/1144 от 03.03.2022г на запрашиваемой территории, особо охраняемые природные территории областного (регионального) значения отсутствуют;
4. Согласно письму от управления лесного хозяйства Воронежской области №112963 от 27.05.2022 микрорайон "Благодатный" граничит с землями лесного фонда Семилукского лесничества, Подгоренского участкового лесничества (кадастровый номер 36:25:6945026:1992);
5. Согласно письму от управления по охране объектов культурного наследия Воронежской области №71-11/835 от 05.03.2022 испрашиваемые земельные участки располагаются вне зон охраны и вне защитных зон объектов культурного наследия.

22-02/22-ПМТ						Статус			
Проект межевания территории микрорайона «Благодатный» в с. Яменское Рамонского района Воронежской области						Лист	1	Листов	1
Изм.	Кол.	Лист	№	Подпись	Дата	ПМТ			
Разработано	Должность	06.22				Чертёж межевания территории (материалы по обновлению) и т.д.			
Проверено	Коллеги	06.22				НЖ-ПРОЕКТ ИНЖИНИРИНГ			